



HABILITAÇÃO



SESSÃO PÚBLICA
-CREDENCIAMENTO
-PROPOSTA
- HABILITAÇÃO
- ATA DA SESSÃO



Proposta de Preço

Empresa Seta Serviços Técnicos e Agrimensura LTDA

PREGÃO PRESENCIAL 034/2017



1 - PREÇO UNITÁRIO E PREÇO TOTAL DE CADA ITEM DO OBJETO GERADA A PARTIR DAS ORIENTAÇÕES CONSTANTES NO ANEXO X DESTE EDITAL

[Handwritten signatures and scribbles in blue ink, including a large signature and several smaller marks.]

Município de Francisco Beltrão
Pregão Presencial 34/2017

PROPOSTA DE FORNECIMENTO DE PRODUTOS / SERVIÇOS

Fornecedor: SETA SERVIÇOS TÉCNICOS E AGRIMENSURA LTDA
E-mail: seta.agrimensura@gmail.com
Endereço: RUA ARTHUR BERNARDES 525 - SÃO LUIZ - CRICIÚMA/SC - CEP 88803-250
Telefone: 48-3447-4417
Fax: 48-99620-0040
Telefone contador: 48-3437-2466

Contador: VALTER MINOTTO
CPF: 288.281.199-34
RG: 4259211

Representante: MARIO CESAR DE MEDEIROS COELHO
Endereço representante: RUA ARTHUR BERNARDES 525 - SÃO LUIZ - CRICIÚMA/SC - CEP 88803-250
E-mail representante: seta.agrimensura@gmail.com
Telefone representante: 48-3447-4417
Banco: 1 - BB
Agência: 407-3 - CENTRAL - CRICIÚMA/SC
Conta: 59700-7
Data de abertura: 01/09/2003

Fornecedor enquadrado como microempresa ou empresa de pequeno porte (para obter os benefícios da lei complementar nº 123/2006).

Nº Item	Descrição do Produto / Serviço	Qtde.	Unid.	Preço Máximo	Marca	Modelo	Preço Unitário	Preço Total
001	Levantamento topográfico planialtimétrico cadastral, de áreas de 1,0 a 10,0 há, com desenho de curvas de nível de metro em metro.	15,00	LT	1.801,00	SERVIÇO	SERVIÇO	1.260,70	18.910,50
002	Demarcação de lotes urbanos.	100,00	LT	396,00	SERVIÇO	SERVIÇO	277,20	27.720,00
003	Levantamento topográfico planialtimétrico e cadastral georreferenciado para fins de loteamento industrial ou formação de núcleos industriais, incluindo projeto básico de parcelamento do solo, demarcação de quadras e lotes, com fornecimento de plantas e memoriais em meio analógico e digital (arquivo em DWG ou DXF/CAD) e demais solicitações técnicas do plano diretor em vigor, independente do número de lotes gerados.	50,00	LT	425,00	SERVIÇO	SERVIÇO	297,50	14.875,00
004	Levantamento topográfico planialtimétrico cadastral para fins de retificação administrativa de áreas confrontações, inclusão de dados do perímetro, incluindo subdivisão em 02 ou mais partes com mapas e memoriais descritivos, e arquivo analógico e digital georreferenciado (arquivo em DWG ou DXF/CAD) - áreas de 1,0 a 10,0 ha.	30,00	HA	493,00	SERVIÇO	SERVIÇO	345,11	10.353,30
005	Elaboração de Cadastro Ambiental Rural - CAR em áreas de até 40,0 ha	30,00	UN	670,00	SERVIÇO	SERVIÇO	469,00	14.070,00
006	Levantamento topográfico planialtimétrico cadastral georreferenciado para fins de retificação administrativa de áreas urbanas, com confrontações e dados do perímetro, de lotes de 240,00 m² até 2000,00 m, com fornecimento de mapas e memoriais em meio analógico e digital (arquivo em DWG ou DXF/CAD).	15,00	LT	1.066,00	SERVIÇO	SERVIÇO	746,20	11.193,00
007	Batimetria ou topobatimétrico cadastral.	300,00	MEL	52,00	SERVIÇO	SERVIÇO	36,40	10.920,00
PREÇO TOTAL DO LOTE:								108.041,80

Nº Item	Descrição do Produto / Serviço	Qtde.	Unid.	Preço Máximo	Marca	Modelo	Preço Unitário	Preço Total
001	Levantamento topográfico planialtimétrico e planimétrico cadastral georreferenciado, para fins de regularização fundiária de imóveis residenciais, conforme ocupação existente (com possibilidade de alteração e adequação ao plano diretor vigente), com fornecimento de plantas e memoriais em meio analógico e digital (arquivo em DWG ou DXF/CAD) e demais solicitações técnicas do plano diretor em vigor, independente do número de lotes gerados.	250,00	LT	406,00	SERVIÇO	SERVIÇO	284,20	71.050,00
002	Levantamento topográfico planialtimétrico e cadastral georreferenciado para fins de loteamento ou conjunto habitacional, incluindo projeto básico de parcelamento do solo, demarcação de quadras e lotes, com fornecimento de plantas e memoriais em meio analógico e digital (arquivo em DWG ou DXF/CAD) e demais solicitações técnicas do plano diretor em vigor, independente do número de lotes gerados.	250,00	LT	473,00	SERVIÇO	SERVIÇO	331,10	82.775,00
003	Levantamento topográfico planimétrico cadastral georreferenciado para	50,00	LT	1.633,00	SERVIÇO	SERVIÇO	1.143,10	57.155,00

000072
MARIO CESAR DE MEDEIROS COELHO
DIRETOR

Município de Francisco Beltrão

Pregão Presencial 34/2017

PROPOSTA DE FORNECIMENTO DE PRODUTOS / SERVIÇOS

CNPJ: 05.624.307/0001-87 **Fornecedor :** SETA SERVIÇOS TÉCNICOS E AGRIMENSURA LTDA

E-mail: seta.agrimensura@gmail.com

Endereço : RUA ARTHUR BERNADES 525 - SÃO LUIZ - CRIÇUAMA/SC - CEP 88803-250

Telefone : 48-3447-4417

Celular: 48-99620-0040

Inscrição Estadual: isenta

Contador: VALTER MINOTTO

Telefone contador: 48-3437-2466

Representante: MARIO CESAR DE MEDEROS COELHO

RG: 4259211

Endereço representante: RUA ARTHUR BERNADES 525 - SÃO LUIZ - CRIÇUAMA/SC - CEP 88803-250

Telefone representante: 48-3447-4417

E-mail representante: seta.agrimensura@gmail.com

Banco: 1 - BB

Agência: 407-3 - CENTRAL - CRIÇUAMA/SC

Conta: 59700-7

Data de abertura: 01/09/2003

Fornecedor enquadrado como microempresa ou empresa de pequeno porte (para obter os benefícios da lei complementar nº 123/2006).

Lote : 002	Lote 002	Nº Item	Descrição do Produto / Serviço	Qtde.	Unid.	Preço Máximo	Marca	Modelo	Preço Unitário	Preço Total
------------	----------	---------	--------------------------------	-------	-------	--------------	-------	--------	----------------	-------------

fins de retificação administrativa de áreas urbanas, com confrontações e dados do perímetro, incluindo posterior subdivisão com mapas e memoriais descritivos de lotes de 240,00 m² ate 2000,00 m², com fornecimento de arquivo em meio analógico e digital (DWG ou DXF/CAD).

Validade da proposta: 60 dias
Prazo de entrega: 365 dias

PREÇO TOTAL DO LOTE : 210.980,00

TOTAL DA PROPOSTA : 319.021,80

Atualla
SETA SERVIÇOS TÉCNICOS E AGRIMENSURA LTDA
CNPJ: 05.624.307/0001-87

Município de Francisco Beltrão
Pregão Presencial 34/2017

PROPOSTA DE FORNECIMENTO DE PRODUTOS / SERVIÇOS

CNPJ: 18.851.624/0001-88 Fornecedor: MATCOLEVICZ E CIA LTDA - ME
Endereço: RUA ACÁCIA 1025 ESCRITÓRIO - CENTRO - Santa Izabel do Oeste/PR - CEP 85650-000
Inscrição Estadual:

E-mail: topo.sto@hotmail.com
Telefone: 46999157953 Fax:

Telefone representante: 46-999212000
Telefone contador: 46-35421235

Representante: FERNANDO MATCOLEVICZ RG: 100726130

CPF: 083.081.229-65
Endereço representante: RUA ACÁCIA 1025 CENTRO - CENTRO - Santa Izabel do Oeste/PR - CEP 85650-000
E-mail representante: topo.sto@hotmail.com

Banco: Agência: 738 - - S-CREDI - Santa Izabel do Oeste/PR Conta: 68236-5 Data de abertura:

Fornecedor enquadrado com o microempresa ou empresa de pequeno porte (para obter os benefícios da lei complementar nº 123/2006).

Lote: 001	Lote 001	Nº Item	Descrição do Produto / Serviço	Qtde.	Unid.	Preço Máximo	Marca	Modelo	Preço Unitário	Preço Total
		001	Levantamento topográfico planialtimétrico cadastral, de áreas de 1,0 a 10,0 ha, com desenho de curvas de nível de metro em metro.	15,00	LT	1.801,00	SOUTH	RTK L1 L2	1.000,00	24.000,00
		002	Demarcação de lotes urbanos.	100,00	LT	396,00	SOUTH	RTK L1 L2	350,00	35.000,00
		003	Levantamento topográfico planialtimétrico e cadastral georreferenciado para fins de loteamento industrial ou formação de núcleos industriais, incluindo projeto básico de parcelamento do solo, demarcação de quadras e lotes, com fornecimento de plantas e memoriais em meio analógico e digital (arquivo em DWG ou DXF/CAD) e demais solicitações técnicas do plano diretor em vigor, independente do número de lotes gerados.	50,00	LT	425,00	SOUTH	RTK L1 L2	385,00	19.250,00
		004	Levantamento topográfico planimétrico cadastral para fins de reificação administrativa de áreas confrontações, inclusão de dados do perímetro, incluindo subdivisão em 02 ou mais partes com mapas e memoriais descritivos, e arquivo analógico e digital georreferenciado (arquivo em DWG ou DXF/CAD) - áreas de 1,0 a 10,0 ha.	30,00	HA	493,00	SOUTH	RTK L1 L2	400,00	12.000,00
		005	Elaboração de Cadastro Ambiental Rural - CAR em áreas de até 40,0 ha	30,00	UN	670,00	SOUTH	RTK L1 L2	575,00	17.250,00
		006	Levantamento topográfico planimétrico cadastral georreferenciado para fins de reificação administrativa de áreas urbanas, com confrontações e dados do perímetro, de lotes de 240,00 m² até 2000,00 m, com fornecimento de mapas e memoriais em meio analógico e digital (arquivo em DWG ou DXF/CAD).	15,00	LT	1.086,00	SOUTH	RTK L1 L2	900,00	13.500,00
		007	Balmeirina ou topobalimétrico cadastral.	300,00	MEL	52,00	SOUTH	RTK L1 L2	52,00	15.600,00
										146.600,00

Lote: 002	Lote 002	Nº Item	Descrição do Produto / Serviço	Qtde.	Unid.	Preço Máximo	Marca	Modelo	Preço Unitário	Preço Total
		001	Levantamento topográfico planialtimétrico e planimétrico cadastral georreferenciado, para fins de regularização fundiária de imóveis residenciais, com orme ocupação existente (com possibilidade de alteração e adequação ao plano diretor vigente), com fornecimento de plantas e memoriais em meio analógico e digital (arquivo em DWG ou DXF/CAD) e demais solicitações técnicas do plano diretor em vigor, independente do número de lotes gerados.	250,00	LT	406,00	SOUTH	RTK L1 L2	365,00	91.250,00
		002	Levantamento topográfico planialtimétrico e cadastral georreferenciado para fins de loteamento ou conjunto habitacional, incluindo projeto básico de parcelamento do solo, demarcação de quadras e lotes, com fornecimento de plantas e memoriais em meio analógico e digital (arquivo em DWG ou DXF/CAD) e demais solicitações técnicas do plano diretor em vigor, independente do número de lotes gerados.	250,00	LT	473,00	SOUTH	RTK L1 L2	365,00	91.250,00
		003	Levantamento topográfico planimétrico cadastral georreferenciado para	50,00	LT	1.633,00	SOUTH	RTK L1 L2	1.500,00	75.000,00

Município de Francisco Beltrão
Pregão Presencial 34/2017

PROPOSTA DE FORNECIMENTO DE PRODUTOS / SERVIÇOS

CNPJ: 18.851.624/0001-88 Fornecedor: MATCULEVICZ E CIA LTDA - ME E-mail: topo.sio@hotmail.com
Endereço: RUA ACÁCIA 1025 ESCRITÓRIO - CENTRO - Santa Izabel do Oeste/PR - CEP 85650-000 Telefone: 46999157953 Fax: Celular: 46999212000
Inscrição Estadual: Contador: Darci Munaro Telefone contador: 46-35421235

Representante: FERNANDO MATCULEVICZ RG: 100726130
Endereço representante: RUA ACÁCIA 1025 CENTRO - CENTRO - Santa Izabel do Oeste/PR - CEP 85650-000 CPF: 083.081.229-65
E-mail representante: topo.sio@hotmail.com Telefone representante: 46-999212000

Banco: Agência: 738 - - SICREDI - Santa Izabel do Oeste/PR Conta: 68236-5 Data de abertura:

Fornecedor enquadrado como microempresa ou empresa de pequeno porte (para obter os benefícios da lei complementar nº 123/2006).

Nº Item	Descrição do Produto / Serviço	Qtd.	Unid.	Preço Máximo	Marca	Modelo	Preço Unitário	Preço Total
---------	--------------------------------	------	-------	--------------	-------	--------	----------------	-------------

fins de retificação administrativa de áreas urbanas, com confrontações e dados do perímetro, incluindo posterior subdivisão com mapas e memoriais descritivos de lotes de 240,00 m² até 2000,00 m², com fornecimento de arquivo em meio analógico e digital (DWG ou DXF/CAD).

PREÇO TOTAL DO LOTE : 257.500,00
TOTAL DA PROPOSTA : 394.100,00

Validade da proposta: 60 dias
Prazo de entrega: 365 dias

MATCULEVICZ E CIA LTDA - ME
CNPJ: 18.851.624/0001-88
[18.851.624/0001-88]
Matculevicz & Cia.
Ltda. - ME
Rua Cerejeira, 401
B. São José Operário - 85650-000
[Santa Izabel do Oeste - PR]

000075


3

**EDITAL DE PREGÃO (PRESENCIAL) Nº 034/2017
PROCESSO LICITATÓRIO Nº 121/2017**

**PREFEITURA DO MUNICÍPIO DE
FRANCISCO BELTÃO/PR**



A



PROPOSTA COMERCIAL
ENVELOPE Nº 01



Handwritten signatures and initials in blue ink, including a large signature on the left, a signature in the center, and several smaller signatures and initials on the right side of the page.

BCS

AI

PROPOSTA

- Proposta de preços impressa;
- Proposta de preços eletrônica;



41



PROPOSTA DE FORNECIMENTO DE PRODUTOS / SERVIÇOS

CNPJ: 14.429.347/0001-69 Fornecedor : V.A AURESCO JUNIOR A S S E S S O R I A E S E R V I Ç O S M E
Endereço : Avenida Goiberê 2569 - Centro - Campo Mourão/PR - CEP 87303-110
Inscrição Estadual: isenta
Representante: Renildo Felipe Digo
Endereço representante: Avenida Colôre 2569 - Centro - Campo Mourão/PR - CEP 87303-110
E-mail representante: contato@grupoengtelc.com.br
Banco: 1 - BB

E-mail: administrativo@grupoentec.com.br
Telefone: 4435258899 Fax:

Celular:
Telefone contador: 443525-2515

Contador: PRESCILA ALVES FERREIRA FRANCIOLI
CPF: 076.470.139-80

RG: 110652585

Telefone representante: 44 3525-8899

Agência: 789-7 - Campo Mourão/PR

Data de abertura: 38

Conta: 31000-X

Fornecedor enquadrado como microempresa ou empresa de pequeno porte (para obter os benefícios da lei complementar nº 123/2006).

Lote : 001	Lote 001	Nº Item	Descrição do Produto / Serviço	Qtde.	Unid.	Preço Máximo	Marca	Modelo	Preço Unitário	Preço Total
		001	Levantamento topográfico planialtimétrico cadastral, de áreas de 1,0 a 10,0 ha, com desenho de curvas de nível de metro em metro.	15,00	LT	1.801,00	própria	própria	1.242,69	18.640,35
		002	Demarcação de lotes urbanos.	100,00	LT	396,00	própria	própria	273,24	27.324,00
		003	Levantamento topográfico planialtimétrico e cadastral georreferenciado para fins de loteamento industrial ou formação de núcleos industriais, incluindo projeto básico de parcelamento do solo, demarcação de quadras e lotes, com fornecimento de plantas e memoriais em meio analógico e digital (arquivo em DWG ou DXF/CAD) e demais solicitações técnicas do plano diretor em vigor, independente do número de lotes gerados.	50,00	LT	425,00	própria	própria	293,25	14.662,50
		004	Levantamento topográfico planialtimétrico cadastral para fins de retificação administrativa de áreas com contações, inclusão de dados do perímetro, incluindo subdivisão em 02 ou mais partes com mapas e memoriais descritivos, e arquivo analógico e digital georreferenciado (arquivo em DWG ou DXF/CAD) - áreas de 1,0 a 10,0 ha.	30,00	HA	493,00	própria	própria	340,17	10.205,10
		005	Elaboração de Cadastro Ambiental Rural - CAR em áreas de até 40,0 ha	30,00	UN	670,00	própria	própria	462,30	13.869,00
		006	Levantamento topográfico planialtimétrico cadastral georreferenciado para fins de retificação administrativa de áreas urbanas, com contações e dados do perímetro, de lotes de 240,00 m² até 2000,00 m, com fornecimento de mapas e memoriais em meio analógico e digital (arquivo em DWG ou DXF/CAD).	15,00	LT	1.066,00	própria	própria	735,54	11.033,10
		007	Balimétrica ou topobalimétrico cadastral.	300,00	MEL	52,00	própria	própria	35,88	10.764,00
									PREÇO TOTAL DO LOTE :	106.498,05

Lote : 002	Lote 002	Nº Item	Descrição do Produto / Serviço	Qtde.	Unid.	Preço Máximo	Marca	Modelo	Preço Unitário	Preço Total
		001	Levantamento topográfico planialtimétrico e planimétrico cadastral georreferenciado, para fins de regularização fundiária de imóveis residenciais, conforme ocupação existente (com possibilidade de alteração e adequação ao plano diretor vigente), com fornecimento de plantas e memoriais em meio analógico e digital (arquivo em DWG ou DXF/CAD) e demais solicitações técnicas do plano diretor em vigor, independente do número de lotes gerados.	250,00	LT	406,00	própria	própria	280,14	70.035,00
		002	Levantamento topográfico planialtimétrico e cadastral georreferenciado para fins de loteamento ou conjunto habitacional, incluindo projeto básico de parcelamento do solo, demarcação de quadras e lotes, com fornecimento de plantas e memoriais em meio analógico e digital (arquivo em DWG ou DXF/CAD) e demais solicitações técnicas do plano diretor em vigor, independente do número de lotes gerados.	260,00	LT	473,00	própria	própria	326,37	81.592,50
		003	Levantamento topográfico planialtimétrico cadastral georreferenciado para	50,00	LT	1.633,00	própria	própria	1.126,77	56.339,50

Município de Francisco Beltrão
Pregão Presencial 34/2017

PROPOSTA DE FORNECIMENTO DE PRODUTOS / SERVIÇOS

CNPJ: 14.429.347/0001-69 Fornecedor: V.A. AURESCO JUNIOR ASSESSORIA E SERVIÇOS ME
Endereço: Avenida Goidere 2569 - Centro - Campo Mourão/PR - CEP 87303-110
Inscrição Estadual: isenta

E-mail: administrativo@grupoentec.com.br
Telefone: 4435258899 Fax: Celular:

Telefone contador: 443525-2515

Representante: Renildo Felipe Digo CPF: 076.470.139-80
Contador: PRESCILA ALVES PEREIRA FRANCIOLI RG: 110652585

Telefone representante: 44 3525-8899

Endereço representante: Avenida Goidere 2569 - Centro - Campo Mourão/PR - CEP 87303-110
E-mail representante: contato@grupoentec.com.br

Banco: 1 - BB Agência: 789-7 - Campo Mourão/PR Conta: 31000-X

Data de abertura:

Fornecedor enquadrado como microempresa ou empresa de pequeno porte (para obter os benefícios da lei complementar nº 123/2006).

Nº Item	Descrição do Produto / Serviço	Qtde.	Unid.	Preço Máximo	Marca	Modelo	Preço Unitário	Preço Total
Lote : 002	Lote 002							

Fins de retificação administrativa de áreas urbanas, com confrontações e dados do perímetro, incluindo posterior subdivisão com mapas e memoriais descritivos de lotes de 240,00 m² ate 2000,00 m², com fornecimento de arquivo em meio analógico e digital (DWG ou DXF/CAD).

PREÇO TOTAL DO LOTE : 207.966,00
TOTAL DA PROPOSTA : 314.464,05

Validade da proposta: 90 dias
Prazo de entrega: 365 dias

V.A. AURESCO JUNIOR ASSESSORIA E SERVIÇOS ME
CNPJ: 14.429.347/0001-69

14 429 347 0001-69

V.A. AureSCO Assessoria e
Serviços - ME

AV. GOIDERE 2569 - CENTRO
CEP 87303-110
CAMPO MOURÃO - PR

0800080

(Handwritten signatures and stamps)

Município de Francisco Beltrão
Pregão Presencial 34/2017

PROPOSTA DE FORNECIMENTO DE PRODUTOS / SERVIÇOS

CNPJ: 17.617.250/0001-78 Fornecedor: EMP. FIGOSSO & CIA LTDA - ME E-mail: e_pigosso@hotmail.com
Endereço: Rua 14 DE DEZEMBRO 3812 SALA 02 - CENTRO - Chopinzinho/PR - CEP 85560-000 Telefone: (46) 3242-1186 Fax: (46) 9125-1918
Inscrição Estadual: Contador: Fabiola Cristina Paetzold Scolaro Telefone contador: (46) 3242-1430

Representante: EVERTON FIGOSSO RG: 71029018
Endereço representante: Rua DA PEDREIRA 00 - SAO CRISTOVAO - Chopinzinho/PR - CEP 85560-000 Telefone representante: (46) 9125-1918
E-mail representante: e_pigosso@hotmail.com
Banco: 748 - BANSICREDI Agência: 740-x - SICREDI CHOPINZINHO - Chopinzinho/PR Conta: 52641-0 Data de abertura: 16/11/2015

Fornecedor enquadrado como microempresa ou empresa de pequeno porte (para obter os benefícios da lei complementar nº 123/2006).

Lote: 001	Lote: 002
Nº Item	Nº Item
Descrição do Produto / Serviço	Descrição do Produto / Serviço
Qtde.	Qtde.
Unid.	Unid.
Preço Máximo	Preço Máximo
Marca	Marca
Modelo	Modelo
Preço Unitário	Preço Unitário
Preço Total	Preço Total
001 Levantamento topográfico planialtimétrico cadastral, de áreas de 1,0 a 10,0 há, com desenho de curvas de nível de metro em metro.	001 Levantamento topográfico planialtimétrico e planimétrico cadastral georreferenciado, para fins de regularização fundiária de imóveis residenciais, conforme ocupação existente (com possibilidade de alteração e adequação ao plano diretor vigente), com fornecimento de plantas e memoriais em meio analógico e digital (arquivo em DWG ou DXF/CAD) e demais solicitações técnicas do plano diretor em vigor, independente do número de lotes gerados.
15,00	250,00
LT	LT
1.801,00	406,00
VALE TOPOGRAFIA E	VALE TOPOGRAFIA E
1.120,00	251,70
16.800,00	62.925,00
002 Demarcação de lotes urbanos.	002 Levantamento topográfico planialtimétrico e cadastral georreferenciado para fins de loteamento ou conjunto habitacional, incluindo projeto básico de parcelamento do solo, demarcação de quadras e lotes, com fornecimento de plantas e memoriais em meio analógico e digital (arquivo em DWG ou DXF/CAD) e demais solicitações técnicas do plano diretor em vigor, independente do número de lotes gerados.
100,00	250,00
LT	LT
396,00	473,00
VALE TOPOGRAFIA E	VALE TOPOGRAFIA E
245,50	294,00
24.550,00	73.500,00
003 Levantamento topográfico planialtimétrico e cadastral georreferenciado para fins de loteamento industrial ou formação de núcleos industriais, incluindo projeto básico de parcelamento do solo, demarcação de quadras e lotes, com fornecimento de plantas e memoriais em meio analógico e digital (arquivo em DWG ou DXF/CAD) e demais solicitações técnicas do plano diretor em vigor, independente do número de lotes gerados.	003 Levantamento topográfico planimétrico cadastral georreferenciado para fins de retificação administrativa de áreas urbanas, com confrontações e dados do perímetro, de lotes de 240,00 m² até 2000,00 m, com fornecimento de mapas e memoriais em meio analógico e digital (arquivo em DWG ou DXF/CAD).
50,00	15,00
LT	LT
425,00	1.066,00
VALE TOPOGRAFIA E	VALE TOPOGRAFIA E
283,50	661,00
13.175,00	9.915,00
004 Levantamento topográfico planimétrico cadastral para fins de retificação administrativa de áreas confrontações, inclusão de dados do perímetro, incluindo subdivisão em 02 ou mais partes com mapas e memoriais descritivos, e arquivo analógico e digital georreferenciado (arquivo em DWG ou DXF/CAD) - áreas de 1,0 a 10,0 há.	007 Batimetria ou topobatimétrico cadastral.
30,00	300,00
HA	MEL
493,00	52,00
VALE TOPOGRAFIA E	VALE TOPOGRAFIA E
305,70	32,50
9.171,00	9.750,00
005 Elaboração de Cadastro Ambiental Rural - CAR em áreas de até 40,0 há	
30,00	
UN	
670,00	
VALE TOPOGRAFIA E	
415,40	
12.462,00	
006 Levantamento topográfico planimétrico cadastral georreferenciado para fins de retificação administrativa de áreas urbanas, com confrontações e dados do perímetro, de lotes de 240,00 m² até 2000,00 m, com fornecimento de mapas e memoriais em meio analógico e digital (arquivo em DWG ou DXF/CAD).	
15,00	
LT	
1.066,00	
VALE TOPOGRAFIA E	
661,00	
9.915,00	
PREÇO TOTAL DO LOTE: 95.823,00	

Lote: 002	Lote: 002
Nº Item	Nº Item
Descrição do Produto / Serviço	Descrição do Produto / Serviço
Qtde.	Qtde.
Unid.	Unid.
Preço Máximo	Preço Máximo
Marca	Marca
Modelo	Modelo
Preço Unitário	Preço Unitário
Preço Total	Preço Total
001 Levantamento topográfico planialtimétrico e planimétrico cadastral georreferenciado, para fins de regularização fundiária de imóveis residenciais, conforme ocupação existente (com possibilidade de alteração e adequação ao plano diretor vigente), com fornecimento de plantas e memoriais em meio analógico e digital (arquivo em DWG ou DXF/CAD) e demais solicitações técnicas do plano diretor em vigor, independente do número de lotes gerados.	002 Levantamento topográfico planialtimétrico e cadastral georreferenciado para fins de loteamento ou conjunto habitacional, incluindo projeto básico de parcelamento do solo, demarcação de quadras e lotes, com fornecimento de plantas e memoriais em meio analógico e digital (arquivo em DWG ou DXF/CAD) e demais solicitações técnicas do plano diretor em vigor, independente do número de lotes gerados.
250,00	250,00
LT	LT
406,00	473,00
VALE TOPOGRAFIA E	VALE TOPOGRAFIA E
251,70	294,00
62.925,00	73.500,00
002 Levantamento topográfico planialtimétrico e cadastral georreferenciado para fins de loteamento ou conjunto habitacional, incluindo projeto básico de parcelamento do solo, demarcação de quadras e lotes, com fornecimento de plantas e memoriais em meio analógico e digital (arquivo em DWG ou DXF/CAD) e demais solicitações técnicas do plano diretor em vigor, independente do número de lotes gerados.	003 Levantamento topográfico planimétrico cadastral georreferenciado para fins de retificação administrativa de áreas urbanas, com confrontações e dados do perímetro, de lotes de 240,00 m² até 2000,00 m, com fornecimento de mapas e memoriais em meio analógico e digital (arquivo em DWG ou DXF/CAD).
250,00	50,00
LT	LT
473,00	1.833,00
VALE TOPOGRAFIA E	VALE TOPOGRAFIA E
294,00	1012,00
73.500,00	50.600,00
PREÇO TOTAL DO LOTE: 95.823,00	

17/09/2017 11:03:00
81

PROPOSTA DE FORNECIMENTO DE PRODUTOS / SERVIÇOS

CNPJ: 17.617.250/0001-78 **Fornecedor:** E.M.P. FIGOSSO & CIA LTDA - ME **E-mail:** e_pigosso@hotmail.com
Endereço: Rua 14 DE DEZEMBRO 3812 SALA 02 - CENTRO - Chopinzinho/PR - CEP 85560-000 **Telefone:** (46) 3242-1186 **Fax:** **Celular:** (46) 9125-1918
Inscrição Estadual: **Contador:** Fabíola Cristina Paetzold Scolaro **Telefone contador:** (46) 3242-1430
Representante: EVERTON FIGOSSO **RG:** 71029018
Endereço representante: Rua DA PEDREIRA 00 - SAO CRISTOVAO - Chopinzinho/PR - CEP 85560-000 **Telefone representante:** (46) 9125-1918
E-mail representante: e_pigosso@hotmail.com **Conta:** 52641-0
Banco: 748 - BANSICREDI **Agência:** 740-x - SICREDI CHOPINZINHO - Chopinzinho/PR **Data de abertura:** 16/11/2015

Fornecedor enquadrado como microempresa ou empresa de pequeno porte (para obter os benefícios da lei complementar nº 123/2006).

Nº Item	Descrição do Produto / Serviço	Qtde.	Unid.	Preço Máximo	Marca	Modelo	Preço Unitário	Preço Total
---------	--------------------------------	-------	-------	--------------	-------	--------	----------------	-------------

fins de retificação administrativa de áreas urbanas, com confrontações e dados do perímetro, incluindo posterior subdivisão com mapas e memoriais descritivos de lotes de 240,00 m² até 2000,00 m², com fornecimento de arquivo em meio analógico e digital (DWG ou DXF/CAD).

Validade da proposta: 365 dias

PREÇO TOTAL DO LOTE : 187.025,00
TOTAL DA PROPOSTA : 282.848,00


EMP. FIGOSSO & CIA LTDA - ME
CNPJ: 17.617.250/0001-78

17.617.250/0001-78

**E.M.P. FIGOSSO & Cia
Lda - ME**

Rua da Pedreira s/n Barro São Cristóvão
85560 000 Chopinzinho PR

000082

Município de Francisco Beltrão
 Pregão Presencial 34/2017

PROPOSTA DE FORNECIMENTO DE PRODUTOS / SERVIÇOS

CNPJ: 19.752.915/0001-81 **Fornecedor:** AX AMBIENTAL ENGENHARIA E TOPOGRAFIA LTDA ME **E-mail:** contabipf@hotmail.com
Endereço: RUA ANTONIO CARNERO NETO 388 - ALVORADA - Francisco Beltrão/PR - CEP 85601-090 **Telefone:** (46) 3523-0801 **Fax:**
Inscrição Estadual: 9067081835 **Contador:** GUSTAVO MENDES DE FREITAS **Telefone contador:** (46) 3057-0802
Representante: MAICON CESAR GALVAN **CPF:** 010.189.649-24 **RG:** 10.258.648-4
Endereço representante: RUA RONIDONIA 157 - NOSSA SENHORA APARECIDA - Francisco Beltrão/PR - CEP 85601-100 **Telefone representante:** (46) 3523-0801
E-mail representante: axambiental@gmail.com

Banco: Agência: - - - /

Data de abertura:

Fornecedor enquadrado como microempresa ou empresa de pequeno porte (para obter os benefícios da lei complementar nº 123/2006).

Lote : 001	Lote 001	Nº Item	Descrição do Produto / Serviço	Qtde.	Unid.	Preço Máximo	Marca	Modelo	Preço Unitário	Preço Total
		001	Levantamento topográfico planialtimétrico cadastral, de áreas de 1,0 a 10,0 ha, com desenho de curvas de nível de metro em metro.	15,00	LT	1.801,00	AX AMBIENTAL	AX AMBIENTAL	936,52	14.047,80
		002	Demarcação de lotes urbanos.	100,00	LT	396,00	AX AMBIENTAL	AX AMBIENTAL	213,64	21.364,00
		003	Levantamento topográfico planialtimétrico e cadastral georreferenciado para fins de loteamento industrial ou formação de núcleos industriais, incluindo projeto básico de parcelamento do solo, demarcação de quadras e lotes, com fornecimento de plantas e memoriais em meio analógico e digital (arquivo em DWG ou DXF/CAD) e demais solicitações técnicas do plano diretor em vigor, independente do número de lotes gerados.	50,00	LT	425,00	AX AMBIENTAL	AX AMBIENTAL	229,50	11.475,00
		004	Levantamento topográfico planialtimétrico cadastral para fins de retificação administrativa de áreas confrontações, inclusão de dados do perímetro, incluindo subdivisão em 02 ou mais partes com mapas e memoriais descritivos, e arquivo analógico e digital georreferenciado (arquivo em DWG ou DXF/CAD) - áreas de 1,0 a 10,0 ha.	30,00	HA	493,00	AX AMBIENTAL	AX AMBIENTAL	295,80	8.874,00
		005	Elaboração de Cadastro Ambiental Rural - CAR em áreas de até 40,0 ha	30,00	UN	670,00	AX AMBIENTAL	AX AMBIENTAL	348,40	10.452,00
		006	Levantamento topográfico planialtimétrico cadastral georreferenciado para fins de retificação administrativa de áreas urbanas, com confrontações e dados do perímetro, de lotes de 240,00 m² até 2000,00 m, com fornecimento de mapas e memoriais em meio analógico e digital (arquivo em DWG ou DXF/CAD).	15,00	LT	1.068,00	AX AMBIENTAL	AX AMBIENTAL	586,30	8.794,50
		007	Batimetria ou topobatimétrico cadastral.	300,00	MEL	52,00	AX AMBIENTAL	AX AMBIENTAL	31,20	9.360,00
PREÇO TOTAL DO LOTE :										84.387,30

Lote : 002	Lote 002	Nº Item	Descrição do Produto / Serviço	Qtde.	Unid.	Preço Máximo	Marca	Modelo	Preço Unitário	Preço Total
		001	Levantamento topográfico planialtimétrico e planimétrico cadastral georreferenciado, para fins de regularização fundiária de imóveis residenciais, conforme ocupação existente (com possibilidade de alteração e adequação ao plano diretor vigente), com fornecimento de plantas e memoriais em meio analógico e digital (arquivo em DWG ou DXF/CAD) e demais solicitações técnicas do plano diretor em vigor, independente do número de lotes gerados.	250,00	LT	406,00	AX AMBIENTAL	AX AMBIENTAL	215,18	53.795,00
		002	Levantamento topográfico planialtimétrico e cadastral georreferenciado para fins de loteamento ou conjunto habitacional, incluindo projeto básico de parcelamento do solo, demarcação de quadras e lotes, com fornecimento de plantas e memoriais em meio analógico e digital (arquivo em DWG ou DXF/CAD) e demais solicitações técnicas do plano diretor em vigor, independente do número de lotes gerados.	250,00	LT	473,00	AX AMBIENTAL	AX AMBIENTAL	250,69	62.672,50
		003	Levantamento topográfico planialtimétrico cadastral georreferenciado para	50,00	LT	1.633,00	AX AMBIENTAL	AX AMBIENTAL	865,49	43.274,50

20/03/2017 08:05:22

(5)

Município de Francisco Beltrão
Pregão Presencial 34/2017

PROPOSTA DE FORNECIMENTO DE PRODUTOS / SERVIÇOS

E-mail: contabipi@hotmail.com

NPJ: 19.752.915/0001-81 Fornecedor : AX AMBIENTAL ENGENHARIA E TOPOGRAFIA LTDA ME

Endereço : RUA ANTONIO CARNEIRO NETO 388 - ALVORADA - Francisco Beltrão/PR - CEP 85601-090

Telefone: (46) 3523-0801 Fax:

Inscrição Estadual: 9067081835

Contador: GUSTAVO MENDES DE FREITAS

Telefone contador: (46) 3057-0802

Representante: MAICON CESAR GALVAN

RG: 10.258.648-4

Endereço representante: RUA RONDONIA 157 - NOSSA SENHORA APARECIDA - Francisco Beltrão/PR - CEP 85601-100

Telefone representante: (46) 3523-0801

E-mail representante: axambiental@gmail.com

Banco:

Agência: - - - /

Conta: -

Data de abertura:

Fornecedor enquadrado como microempresa ou empresa de pequeno porte (para obter os benefícios da lei complementar nº 123/2006).

Nº Item	Descrição do Produto / Serviço	Qtde.	Unid.	Preço Máximo	Marca	Modelo	Preço Unitário	Preço Total
Lote : 002	Lote 002							

Fins de retificação administrativa de áreas urbanas, com confrontações e dados do perímetro, incluindo posterior subdivisão com mapas e memoriais descritivos de lotes de 240,00 m² ate 2000,00 m², com fornecimento de arquivo em meio analógico e digital (DWG ou DXF/CAD).

PREÇO TOTAL DO LOTE : 159.742,00
TOTAL DA PROPOSTA : 244.129,30

Validade da proposta: 60 dias
Prazo de entrega: 365 dias

Maita
AX AMBIENTAL ENGENHARIA E TOPOGRAFIA LTDA ME
CNPJ 19.752.915/0001-81

[Signature]

Bel

19.752.915/0001-81
**AX AMBIENTAL ENGENHARIA
E TOPOGRAFIA LTDA - ME**
Rua Antônio C. Neto, 388
B. Alvorada - CEP 85601-090
Francisco Beltrão - Paraná

AX Ambiental Engenharia
e Topografia Ltda - ME
Maicon Cesar Galvan
CREA-PR 126 890/D

[Signature]

[Signatures]

000004



Município de Francisco Beltrão
 Pregão Presencial 34/2017

PROPOSTA DE FORNECIMENTO DE PRODUTOS / SERVIÇOS

E-mail: bachtopografia@yahoo.com.br

Celular: 46 99119-6310

Telefone: 46 3242-1439 Fax:

Telefone contador: 46 3242-1019

CNPJ: 80.872.070/0001-79 Fornecedor: BACH Levantamento Topográficos LTDA - ME

Endereço: RUA RUI BARBOSA 4.150 CASA - SÃO SEBASTÃO - Chopinzinho/PR - CEP 85560-000

Contador: ANTONIO CARLOS LOPES DE VARGAS

RG: 1769267 SSP/PR

CPF: 538.714.139-68

Telefone representante: 46 99119-6310

Representante: VILSO BACH

Endereço representante: RUA RUI BARBOSA 4.150 CASA - SÃO SEBASTÃO - Chopinzinho/PR - CEP 85560-000

E-mail representante: vilsobach@yahoo.com.br

Data de abertura: 1/8/1998

Banco: 104 - CEF


Agência: 1932 - CAIXA ECONOMICA FEDERAL - Chopinzinho/PR Conta: 501-5

Fornecedor enquadrado como microempresa ou empresa de pequeno porte (para obter os benefícios da lei complementar nº 123/2006).

Nº Item	Descrição do Produto / Serviço	Qtde.	Unid.	Preço Máximo	Marca	Modelo	Preço Unitário	Preço Total
001	Levantamento topográfico planialtimétrico cadastral, de áreas de 1,0 a 10,0 há, com desenho de curvas de nível de metro em metro.	15,00	LT	1.801,00			1.240,00	18.600,00
002	Demarcação de lotes urbanos.	100,00	LT	396,00			300,00	30.000,00
003	Levantamento topográfico planialtimétrico e cadastral georreferenciado para fins de loteamento industrial ou formação de núcleos industriais, incluindo projeto básico de parcelamento do solo, demarcação de quadras e lotes, com fornecimento de plantas e memoriais em meio analógico e digital (arquivo em DWG ou DXF/CAD) e demais solicitações técnicas do plano diretor em vigor, independente do número de lotes gerados.	50,00	LT	425,00			300,00	15.000,00
004	Levantamento topográfico planialtimétrico cadastral para fins de retificação administrativa de áreas com rontações, inclusão de dados do perímetro, incluindo subdivisão em 02 ou mais partes com mapas e memoriais descritivos, e arquivo analógico e digital georreferenciado (arquivo em DWG ou DXF/CAD) - áreas de 1,0 a 10,0 há.	30,00	HA	493,00			345,00	10.350,00
005	Elaboração de Cadastro Ambiental Rural - CAR em áreas de até 40,0 há	30,00	UN	670,00			470,00	14.100,00
006	Levantamento topográfico planialtimétrico cadastral georreferenciado para fins de retificação administrativa de áreas urbanas, com rontações e dados do perímetro, de lotes de 240,00 m² até 2000,00 m, com fornecimento de mapas e memoriais em meio analógico e digital (arquivo em DWG ou DXF/CAD).	15,00	LT	1.066,00			850,00	12.750,00
007	Batimetria ou topobatimétrico cadastral.	300,00	MEL	52,00			30,00	9.000,00
PREÇO TOTAL DO LOTE :								109.800,00



Nº Item	Descrição do Produto / Serviço	Qtde.	Unid.	Preço Máximo	Marca	Modelo	Preço Unitário	Preço Total
001	Levantamento topográfico planialtimétrico e planimétrico cadastral georreferenciado, para fins de regularização fundiária de imóveis residenciais, conforme ocupação existente (com possibilidade de alteração e adequação ao plano diretor vigente), com fornecimento de plantas e memoriais em meio analógico e digital (arquivo em DWG ou DXF/CAD) e demais solicitações técnicas do plano diretor em vigor, independente do número de lotes gerados.	250,00	LT	406,00			390,00	97.500,00
002	Levantamento topográfico planialtimétrico e cadastral georreferenciado para fins de loteamento ou conjunto habitacional, incluindo projeto básico de parcelamento do solo, demarcação de quadras e lotes, com fornecimento de plantas e memoriais em meio analógico e digital (arquivo em DWG ou DXF/CAD) e demais solicitações técnicas do plano diretor em vigor, independente do número de lotes gerados.	250,00	LT	473,00			400,00	100.000,00
003	Levantamento topográfico planimétrico-cadastral-georreferenciado para	50,00	LT	1.633,00			1.230,00	61.650,00



Município de Francisco Beltrão
Pregão Presencial 34/2017

PROPOSTA DE FORNECIMENTO DE PRODUTOS / SERVIÇOS

E-mail: bachtopografia@yahoo.com.br
Celular: 46 99119-6310
Telefone: 46 3242-1439 Fax:
Telefone contador: 46 3242-1019

CNPJ: 80.872.070/0001-79 Fornecedor: BACH Levantamento Topográficos LTDA - ME
Endereço: RUA RUI BARBOSA 4.150 CASA - SÃO SEBASTIÃO - Chopinzinho/PR - CEP 85560-000
Contador: ANTONIO CARLOS LOPES DE VARGAS
Inscrição Estadual: 90.420.111-15 RG: 1769267 SSP/PR

Representante: VILSO BACH CPF: 538.714.139-68
Endereço representante: RUA RUI BARBOSA 4.150 CASA - SÃO SEBASTIÃO - Chopinzinho/PR - CEP 85560-000
E-mail representante: vilsobach@yahoo.com.br Telefone representante: 46 99119-6310
Banco: 104 - CEF Data de abertura: 1/8/1998

Agência: 1932 - CAIXA ECONOMICA FEDERAL - Chopinzinho/PR Conta: 501-5
Fornecedor enquadrado como microempresa ou empresa de pequeno porte (para obter os benefícios da lei complementar nº 123/2006).

Lote : 002	Lote 002	Qtde.	Unid.	Preço Máximo	Marca	Modelo	Preço Unitário	Preço Total
<p>Nº Item Descrição do Produto / Serviço</p> <p>fins de retificação administrativa de áreas urbanas, com confrontações e dados do perímetro, incluindo posterior subdivisão com mapas e memoriais descritivos de lotes de 240,00 m² ate 2000,00 m², com fornecimento de arquivo em meio analógico e digital (DWG ou DXF/CAD).</p>								
							PREÇO TOTAL DO LOTE :	259.000,00
							TOTAL DA PROPOSTA :	368.800,00

Validade da proposta: 60 dias


BACH Levantamento Topográficos LTDA - ME
CNPJ: 80.872.070/0001-79






000087

Município de Francisco Beltrão
 Pregão Presencial 34/2017

PROPOSTA DE FORNECIMENTO DE PRODUTOS / SERVIÇOS

CNPJ: 11.507.182/0001-08 Fornecedor : L2 TOPOGRAFIA LTDA E-mail: agrimensor@w mail.com.br
 Endereço : OCTAVIANO TEXERA DOS SANTOS 439 - CENTRO - FRANCISCO BELTRAO/PR - CEP 85601-030 Telefone: 4635233206 Fax:
 Inscrição Estadual: Contador: AGEBEL - GILMAR MATELLO Telefone contador: 4635246009

Representante: DAVI AURELIO LORENZETTI RG: 20093480
 Endereço representante: RUA OCTAVIANO T. DOS SANTOS 611 - CENTRO - FRANCISCO BELTRAO/PR - CEP 85601-030 Telefone representante: 4635233206
 E-mail representante: agrimensor@w mail.com.br
 Banco: 748 - BANSICREDI Agência: 740 - SICREDI - FRANCISCO BELTRAO/PR Conta: 250411-4 Data de abertura: 01/06/2010

Fornecedor enquadrado como microempresa ou empresa de pequeno porte (para obter os benefícios da lei complementar nº 123/2006).

Lote : 001	Lote 001	Nº Item	Descrição do Produto / Serviço	Qtde.	Unid.	Preço Máximo	Marca	Modelo	Preço Unitário	Preço Total
		001	Levantamento topográfico planialtimétrico cadastral, de áreas de 1,0 a 10,0 há, com desenho de curvas de nível de metro em metro.	15,00	LT	1.801,00	L2		976,00	14.640,00
		002	Demarcação de lotes urbanos.	100,00	LT	396,00	L2		201,00	20.100,00
		003	Levantamento topográfico planialtimétrico e cadastral georreferenciado para fins de loteamento industrial ou formação de núcleos industriais, incluindo projeto básico de parcelamento do solo, demarcação de quadras e lotes, com fornecimento de plantas e memoriais em meio analógico e digital (arquivo em DWG ou DXF/CAD) e demais solicitações técnicas do plano diretor em vigor, independente do número de lotes gerados.	50,00	LT	425,00	L2		232,00	11.600,00
		004	Levantamento topográfico planialtimétrico cadastral para fins de retificação administrativa de áreas confrontações, inclusão de dados do perímetro, incluindo subdivisão em 02 ou mais partes com mapas e memoriais descritivos, e arquivo analógico e digital georreferenciado (arquivo em DWG ou DXF/CAD) - áreas de 1,0 a 10,0 ha.	30,00	HA	493,00	L2		274,00	8.220,00
		005	Elaboração de Cadastro Ambiental Rural - CAR em áreas de até 40,0 ha	30,00	UN	670,00	L2		352,00	10.560,00
		006	Levantamento topográfico planimétrico cadastral georreferenciado para fins de retificação administrativa de áreas urbanas, com confrontações e dados do perímetro, de lotes de 240,00 m² até 2000,00 m, com fornecimento de mapas e memoriais em meio analógico e digital (arquivo em DWG ou DXF/CAD).	15,00	LT	1.066,00	L2		621,00	9.315,00
		007	Batimetria ou topobatimétrico cadastral.	300,00	MEL	52,00	L2		51,00	15.300,00
PREÇO TOTAL DO LOTE :										89.735,00

Lote : 002	Lote 002	Nº Item	Descrição do Produto / Serviço	Qtde.	Unid.	Preço Máximo	Marca	Modelo	Preço Unitário	Preço Total
		001	Levantamento topográfico planialtimétrico e planimétrico cadastral georreferenciado, para fins de regularização fundiária de imóveis residenciais, conforme ocupação existente (com possibilidade de alteração e adequação ao plano diretor vigente), com fornecimento de plantas e memoriais em meio analógico e digital (arquivo em DWG ou DXF/CAD) e demais solicitações técnicas do plano diretor em vigor, independente do número de lotes gerados.	250,00	LT	406,00	L2		222,00	55.500,00
		002	Levantamento topográfico planialtimétrico e cadastral georreferenciado para fins de loteamento ou conjunto habitacional, incluindo projeto básico de parcelamento do solo, demarcação de quadras e lotes, com fornecimento de plantas e memoriais em meio analógico e digital (arquivo em DWG ou DXF/CAD) e demais solicitações técnicas do plano diretor em vigor, independente do número de lotes gerados.	250,00	LT	473,00	L2		246,00	61.500,00
		003	Levantamento topográfico planialtimétrico cadastral georreferenciado para	50,00	LT	1.633,00	L2		851,00	42.550,00

PROPOSTA DE FORNECIMENTO DE PRODUTOS / SERVIÇOS

CNPJ: 11.507.182/0001-08 Fornecedor : L2 TOPOGRAFIA LTDA
Endereço : OCTAVIANO TEXEIRA DOS SANTOS 439 - CENTRO - FRANCISCO BEL TRAO/PR - CEP 85601-030 E-mail: agrimensor@w mail.com.br
Inscrição Estadual: Contador: AGEBEL - GILMAR MATELLO RG: 20093480
Representante: DAVI AURELIO LORENZETTI CPF: 427.262.209-91
Endereço representante: RUA OCTAVIANO T. DOS SANTOS 611 - CENTRO - FRANCISCO BEL TRAO/PR - CEP 85601-030 Telefone representante: 4635233206
E-mail representante: agrimensor@w mail.com.br Agência: 740 - SICREDI - FRANCISCO BEL TRAO/PR Conta: 25041-4
Banco: 748 - BANSICREDI Data de abertura: 01/06/2010
Telefone contador: 4635246009

Fornecedor enquadrado como microempresa ou empresa de pequeno porte (para obter os benefícios da lei complementar nº 123/2006).

Lote : 002 Lote 002

Nº Item	Descrição do Produto / Serviço	Qtde.	Unid.	Preço Máximo	Marca	Modelo	Preço Unitário	Preço Total
---------	--------------------------------	-------	-------	--------------	-------	--------	----------------	-------------

fins de retificação administrativa de áreas urbanas, com confrontações e dados do perímetro, incluindo posterior subdivisão com mapas e memoriais descritivos de lotes de 240,00 m² ate 2000,00 m², com fornecimento de arquivo em meio analógico e digital (DWG ou DXF/CAD).

PREÇO TOTAL DO LOTE : 159.550,00

TOTAL DA PROPOSTA : 249.285,00

Validade da proposta: 90 dias
Prazo de entrega: 2 dias


L2 TOPOGRAFIA LTDA
CNPJ: 11.507.182/0001-08
L2 TOPOGRAFIA
LTDA.
Trav. Frei Deodato, 280
Centro - CEP 85601-620
Francisco Beltrão - Paraná





00000

PROPOSTA DE FORNECIMENTO DE PRODUTOS / SERVIÇOS

CNPJ: 04.747.547/0001-06 Fornecedor: BACZINSKI E BACZINSKI LTDA ME E-mail: gustavobaczinski@gmail.com
Endereço: RUA MARINGA 136 - VILA NOVA - Francisco Beltrão/PR - CEP 85601-670 Telefone: 46 999734448
Inscrição Estadual: Contador: VALDIRABATI Telefone contador: 4635201305

Representante: GUSTAVO DE MOURA BACZINSKI CPF: 057.888.699-51 RG: 9.235.711-2
Endereço representante: RUA MARINGA 136 - VILA NOVA - Francisco Beltrão/PR - CEP 85601-670
E-mail representante: gustavobaczinski@gmail.com

Banco: Agência: - - - / Conta: - Data de abertura:
Telefone representante: 46 999734448

Table with 7 columns: Lote, N° Item, Descrição do Produto / Serviço, Qtde., Unid., Preço Máximo, Marca, Modelo, Preço Unitário, Preço Total. Includes items 001-007 with detailed descriptions of cadastral services.

Table with 7 columns: Lote, N° Item, Descrição do Produto / Serviço, Qtde., Unid., Preço Máximo, Marca, Modelo, Preço Unitário, Preço Total. Includes items 001-003 with detailed descriptions of cadastral services and handwritten signatures.

PROPOSTA DE FORNECIMENTO DE PRODUTOS / SERVIÇOS

CNPJ: 04.747.547/0001-06 Fornecedor: BACZINSKI E BACZINSKI LTDA ME

Endereço: RUA MARINGA 136 - VILA NOVA - Francisco Beltrão/PR - CEP 85601-670

Inscrição Estadual:

Contador: VALDIR ABATI

Telefone:

E-mail: gustavobaczinski@gmail.com

Fax:

Celular: 46 999734448

Telefone contador: 4635201305

Representante: GUSTAVO DE MOURA BACZINSKI

RG: 9.235.711-2

Endereço representante: RUA MARINGA 136 - VILA NOVA - Francisco Beltrão/PR - CEP 85601-670

Telefone representante: 46 999734448

E-mail representante: gustavobaczinski@gmail.com

Banco:

Conta: - - - /

Data de abertura:

Fornecedor enquadrado como microempresa ou empresa de pequeno porte (para obter os benefícios da lei complementar nº 123/2006).

Lote: 002 Lote 002

Nº Item Descrição do Produto / Serviço

Qtde. Unid. Preço Máximo Marca Modelo

Preço Unitário Preço Total

Fins de retificação administrativa de áreas urbanas, com confrontações e dados do perímetro, incluindo posterior subdivisão com mapas e memoriais descritivos de lotes de 240,00 m² até 2000,00 m², com fornecimento de arquivo em meio analógico e digital (DWG ou DXF/CAD).

Validade da proposta: 60 dias

Prazo de entrega: 12 meses

PREÇO TOTAL DO LOTE : 241.120,00

TOTAL DA PROPOSTA : 351.357,85



BACZINSKI E BACZINSKI LTDA ME

CNPJ: 04.747.547/0001-06



SCS

Município de Francisco Beltrão
 Pregão Presencial 34/2017

PROPOSTA DE FORNECIMENTO DE PRODUTOS / SERVIÇOS

CNPJ: 18.801.355/0001-45 Fornecedor: TOPOGRAFIA IGUAÇU LTDA
 Endereço: RUA XV DE NOVEMBRO 847 SALA - CENTRO - Sullina/PR - CEP 85565-000
 Inscrição Estadual: INSENTO
 Representante: EVERLON CACIO GASPARETTO
 Endereço representante: RUA XV DE NOVEMBRO 847 - CENTRO - Sullina/PR - CEP 85565-000
 E-mail representante: gasparetto@agronomo.eng.br
 Banco: 748 - BANSICREDI
 E-mail: gasparetto@agronomo.eng.br
 Telefone: (46)3244-1004 Fax:
 Celular: (46)99940-5587
 Telefone contador: (46)3242-1226

Contador: Lory Dionisio Denardi RG: 93962583
 CPF: 057.380.349-88
 Telefone representante: (46)99940-5587
 Conta: 56005-7
 Agência: 740-0 - SICREDI IGUAÇU - Sullina/PR
 Data de abertura: 20/07/2016
 PREÇO TOTAL DO LOTE : 0,00

Lote	002	Lote	002	Qtde.	Unid.	Preço Máximo Marca	Modelo	Preço Unitário	Preço Total
Nº Item	Descrição do Produto / Serviço								
001	Levantamento topográfico planialtimétrico e planimétrico cadastral georeferenciados, para fins de regularização fundiária de imóveis residenciais, conforme ocupação existente (com possibilidade de alteração e adequação ao plano diretor vigente), com fornecimento de plantas e memoriais em meio analógico e digital (arquivo em DWG ou DXF/CAD) e demais solicitações técnicas do plano diretor em vigor, independente do número de lotes gerados.								
				250,00	LT	406,00	TOPOGRAFIA IGUAÇU LTDA	299,00	74.750,00
002	Levantamento topográfico planialtimétrico e cadastral georeferenciado para fins de loteamento ou conjunto habitacional, incluindo projeto básico de parcelamento do solo, demarcação de quadras e lotes, com fornecimento de plantas e memoriais em meio analógico e digital (arquivo em DWG ou DXF/CAD) e demais solicitações técnicas do plano diretor em vigor, independente do número de lotes gerados.								
				250,00	LT	473,00	TOPOGRAFIA IGUAÇU LTDA	319,00	79.750,00
003	Levantamento topográfico planimétrico cadastral georeferenciado para fins de retificação administrativa de áreas urbanas, com confrontações e dados do perímetro, incluindo posterior subdivisão com mapas e memoriais descritivos de lotes de 240,00 m² ate 2000,00 m², com fornecimento de arquivo em meio analógico e digital (DWG ou DXF/CAD).								
				50,00	LT	1.633,00	TOPOGRAFIA IGUAÇU LTDA	1.199,00	59.950,00

PREÇO TOTAL DO LOTE : 214.450,00
 TOTAL DA PROPOSTA : 214.450,00

Validade da proposta: 90 dias
 Prazo de entrega: 2 dias

Gasparetto
 TOPOGRAFIA IGUAÇU LTDA
 CNPJ: 18.801.355/0001-45

Everlon C. Gasparetto
 Engº Agrônomo
 CREA PR-131647/D

000092



Município de Francisco Beltrão
Pregão Presencial 34/2017

PROPOSTA DE FORNECIMENTO DE PRODUTOS / SERVIÇOS

CNPJ: 18.904.137/0001-36 **Fornecedor:** ARAUCARIA PROJETOS AMBIENTAIS LTDA - ME
Endereço: AV JULIO ASSIS CAVALHEIRO 155 - CENTRO - FRANCISCO BELTRAO/PR - CEP 85601-000
Inscrição Estadual: ISENT0
Representante: Antonio Daniel Vieira da Luz
Endereço representante: Av Julio Assis Cavalheiro 155 - Centro - Francisco Beltrao/PR - CEP 85601-000
E-mail representante: araucaria_22@hotmail.com
E-mail: araucaria_22@hotmail.com
Telefone: 4699763710 **Fax:**
Contador: Gilmar Antonio Maltello Junior
RG: 80502320
CPF: 033.787.329-11
Telefone contador: 4635246009
Telefone representante: 4699763710

Banco:

Agência:

Conta:

Data de abertura:

Fornecedor enquadrado como microempresa ou empresa de pequeno porte (para obter os benefícios da lei complementar nº 123/2006).

Lote : 001	Lote 001			Preço Máximo	Marca	Modelo	Preço Unitário	Preço Total
Nº Item	Descrição do Produto / Serviço	Qtde.	Unid.					
001	Levantamento topográfico planialtimétrico cadastral, de áreas de 1,0 a 10,0 ha, com desenho de curvas de nível de metro em metro.	15,00	LT	1.801,00	ARAUCARIA PROJ.	ARAUCARIA PROJ.	948,00	14.220,00
002	Demarcação de lotes urbanos.							
003	Levantamento topográfico planialtimétrico e cadastral georreferenciado para fins de loteamento industrial ou formação de núcleos industriais, incluindo projeto básico de parcelamento do solo, demarcação de quadras e lotes, com fornecimento de plantas e memoriais em meio analógico e digital (arquivo em DWG ou DXF/CAD) e demais solicitações técnicas do plano diretor em vigor, independente do número de lotes gerados.	100,00	LT	396,00	ARAUCARIA PROJ.	ARAUCARIA PROJ.	170,00	17.000,00
		50,00	LT	425,00	ARAUCARIA PROJ.	ARAUCARIA PROJ.	215,00	10.750,00
004	Levantamento topográfico planimétrico cadastral para fins de retificação administrativa de áreas confrontações, inclusão de dados do perímetro, incluindo subdivisão em 02 ou mais partes com mapas e memoriais descritivos, e arquivo analógico e digital georreferenciado (arquivo em DWG ou DXF/CAD) - áreas de 1,0 a 10,0 ha.	30,00	HA	493,00	ARAUCARIA PROJ.	ARAUCARIA PROJ.	248,00	7.440,00
005	Elaboração de Cadastro Ambiental Rural - CAR em áreas de até 40,0 ha	30,00	UN	670,00	ARAUCARIA PROJ.	ARAUCARIA PROJ.	348,00	10.440,00
006	Levantamento topográfico planimétrico cadastral georreferenciado para fins de retificação administrativa de áreas urbanas, com confrontações e dados do perímetro, de lotes de 240,00 m² até 2000,00 m, com fornecimento de mapas e memoriais em meio analógico e digital (arquivo em DWG ou DXF/CAD).	15,00	LT	1.066,00	ARAUCARIA PROJ.	ARAUCARIA PROJ.	505,00	7.575,00
007	Batimetria ou topobatimétrico cadastral.	300,00	MEL	52,00	ARAUCARIA PROJ.	ARAUCARIA PROJ.	27,50	8.250,00
PREÇO TOTAL DO LOTE :								75.675,00

Lote : 002	Lote 002			Preço Máximo	Marca	Modelo	Preço Unitário	Preço Total
Nº Item	Descrição do Produto / Serviço	Qtde.	Unid.					
001	Levantamento topográfico planialtimétrico e planimétrico cadastral georreferenciado, para fins de regularização fundiária de imóveis residenciais, conforme ocupação existente (com possibilidade de alteração e adequação ao plano diretor vigente), com fornecimento de plantas e memoriais em meio analógico e digital (arquivo em DWG ou DXF/CAD) e demais solicitações técnicas do plano diretor em vigor, independente do número de lotes gerados.	250,00	LT	406,00	ARAUCARIA PROJ.	ARAUCARIA PROJ.	205,00	51.250,00
002	Levantamento topográfico planialtimétrico e cadastral georreferenciado para fins de loteamento ou conjunto habitacional, incluindo projeto básico de parcelamento do solo, demarcação de quadras e lotes, com fornecimento de plantas e memoriais em meio analógico e digital (arquivo em DWG ou DXF/CAD) e demais solicitações técnicas do plano diretor em vigor, independente do número de lotes gerados.	250,00	LT	473,00	ARAUCARIA PROJ.	ARAUCARIA PROJ.	248,00	62.000,00
003	Levantamento topográfico planimétrico cadastral georreferenciado para	50,00	LT	1.633,00	ARAUCARIA PROJ.	ARAUCARIA PROJ.	1.000,00	50.000,00

PROPOSTA DE FORNECIMENTO DE PRODUTOS / SERVIÇOS

CNPJ: 18.904.137/0001-36 **Fornecedor :** ARAUCARIA PROJETOS AMBIENTAIS LTDA - ME **E-mail:** araucaria_22@hotmail.com
Endereço : AV JULIO ASSIS CAVALHEIRO 155 - CENTRO - FRANCISCO BELTRAO/PR - CEP 85601-000 **Telefone:** 4699763710 **Fax:** 4699116357
Inscrição Estadual: ISENT0 **Contador:** Gilmar Antonio Mattiello Junior **Telefone contador:** 4635246009

RG: 80502320

CPF: 033.787.329-11

Representante: Antonio Daniel Vieira da Luz

Endereço representante: Av Julio Assis Cavalheiro 155 - Centro - Francisco Beltrao/PR - CEP 85601-000

E-mail representante: araucaria_22@hotmail.com

Telefone representante: 4699763710

Banco:

Agência:

Conta:

Data de abertura:

Fornecedor enquadrado como microempresa ou empresa de pequeno porte (para obter os benefícios da lei complementar nº 123/2006).

Nº Item	Descrição do Produto / Serviço	Qtde.	Unid.	Preço Máximo	Marca	Modelo	Preço Unitário	Preço Total
Lote : 002	Lote 002							

Fins de regularização administrativa de áreas urbanas, com confrontações e dados do perímetro, incluindo posterior subdivisão com mapas e memoriais descritivos de lotes de 240,00 m² até 2000,00 m², com fornecimento de arquivo em meio analógico e digital (DWG ou DXF/CAD).

PREÇO TOTAL DO LOTE : 163.250,00
TOTAL DA PROPOSTA : 238.925,00



ARAUCARIA PROJETOS AMBIENTAIS LTDA - ME
 CNPJ: 18.904.137/0001-36



Tabelião de Notas
 Raphael Eco de Leal
 Tabelião 5. Leal

000094



Município de Francisco Beltrão
Pregão Presencial 34/2017

PROPOSTA DE FORNECIMENTO DE PRODUTOS / SERVIÇOS

CNPJ: 05.336.360/0001-82 Fornecedor : GEO - TOP TECNOLOGIA DE PRECISÃO LTDA E-mail: leonilson@geo-top.com.br / geotop@geo-
Endereço : RUA RUBIÃO JUNIOR 112 CASA - CENTRO - Bebedouro/SP - CEP 14700-410 Telefone: (17)3342-5900 Fax: (17)3342-5597 Celular: (17)99731-9659
Inscrição Estadual: 210114650119 Contador: OSWALDO VITTURI JUNIOR RG: 596164300 Telefone contador: (17)3342-2616

Representante: MARIA LIZETE FERREIRA DA SILVA CPF: 425.023.902-06 Telefone representante: (17)3342-5900
Endereço representante: RUA FREI ANTONIO PRETO 121 CASA - JD CASA GRANDE - Bebedouro/SP - CEP 14701-620
E-mail representante: elizete.silva@gtecc.com.br Agência: 54-X - BANCO DO BRASIL - Bebedouro/SP Conta: 4815-1 Data de abertura: 21/05/2004
Banco: 1 - BB

Fornecedor enquadrado como microempresa ou empresa de pequeno porte (para obter os benefícios da lei complementar nº 123/2006).

Lote : 001	Lote 001	Nº Item	Descrição do Produto / Serviço	Qtde.	Unid.	Preço Máximo	Marca	Modelo	Preço Unitário	Preço Total
		001	Levantamento topográfico planialtimétrico cadastral, de áreas de 1,0 a 10,0 há, com desenho de curvas de nível de metro em metro.	15,00	LT	1.801,00	GEO - TOP	GEO - TOP	1.620,80	24.313,50
		002	Demarcação de lotes urbanos.	100,00	LT	396,00	GEO- TOP	GE-TOP	316,80	31.680,00
		003	Levantamento topográfico planialtimétrico e cadastral georreferenciado para fins de loteamento industrial ou formação de núcleos industriais, incluindo projeto básico de parcelamento do solo, demarcação de quadras e lotes, com fornecimento de plantas e memoriais em meio analógico e digital (arquivo em DWG ou DXF/CAD) e demais solicitações técnicas do plano diretor em vigor, independente do número de lotes gerados.	50,00	LT	425,00	GE-TOP	GEO-TOP	340,00	17.000,00
		004	Levantamento topográfico planialtimétrico cadastral para fins de retificação administrativa de áreas confrontações, inclusão de dados do perímetro, incluindo subdivisão em 02 ou mais partes com mapas e memoriais descritivos, e arquivo analógico e digital georreferenciado (arquivo em DWG ou DXF/CAD) - áreas de 1,0 a 10,0 ha.	30,00	HA	493,00	GEO-TOP	GEO-TOP	394,40	11.832,00
		005	Elaboração de Cadastro Ambiental Rural - CAR em áreas de até 40,0 ha	30,00	UN	670,00	GEO-TOP	GEO-TOP	536,00	16.080,00
		006	Levantamento topográfico planialtimétrico cadastral georreferenciado para fins de retificação administrativa de áreas urbanas, com confrontações e dados do perímetro, de lotes de 240,00 m² até 2000,00 m, com fornecimento de mapas e memoriais em meio analógico e digital (arquivo em DWG ou DXF/CAD).	15,00	LT	1.066,00	GEO-TOP	GEO-TOP	852,80	12.782,00
		007	Batimetria ou topobatimétrico cadastral.	300,00	MEL	52,00	GEO-TOP	GEO-TOP	41,60	12.480,00
PREÇO TOTAL DO LOTE : 126.177,50										

Lote : 002	Lote 002	Nº Item	Descrição do Produto / Serviço	Qtde.	Unid.	Preço Máximo	Marca	Modelo	Preço Unitário	Preço Total
		001	Levantamento topográfico planialtimétrico e planimétrico cadastral georreferenciados, para fins de regularização fundiária de imóveis residenciais, conforme ocupação existente (com possibilidade de alteração e adequação ao plano diretor vigente), com fornecimento de plantas e memoriais em meio analógico e digital (arquivo em DWG ou DXF/CAD) e demais solicitações técnicas do plano diretor em vigor, independente do número de lotes gerados.	250,00	LT	406,00	GEO-TOP	GEO-TOP	324,80	81.200,00
		002	Levantamento topográfico planialtimétrico e cadastral georreferenciado para fins de loteamento ou conjunto habitacional, incluindo projeto básico de parcelamento do solo, demarcação de quadras e lotes, com fornecimento de plantas e memoriais em meio analógico e digital (arquivo em DWG ou DXF/CAD) e demais solicitações técnicas do plano diretor em vigor, independente do número de lotes gerados.	250,00	LT	473,00	GEO-TOP	GEO-TOP	378,40	86.600,00
		003	Levantamento topográfico planialtimétrico cadastral georreferenciado para	50,00	LT	1.633,00	GEO-TOP	GEO-TOP	1.306,40	85.320,00
PREÇO TOTAL DO LOTE : 253.120,00										

esProposta - Versão: 1.1.43
16/03/2017 09:57:44
GEO TOP TECNOLOGIA DE PRECISÃO LTDA

Município de Francisco Beltrão
Pregão Presencial 34/2017

PROPOSTA DE FORNECIMENTO DE PRODUTOS / SERVIÇOS

CNPJ: 05.336.360/0001-82 Fornecedor : GEO - TOP TECNOLOGIA DE PRECISÃO LTDA E-mail: leonilson@geo-top.com.br / geotop@geo-
Endereço : RUA RUBIÃO JUNIOR 112 CASA - CENTRO - Bebedouro/SP - CEP 14700-410 Telefone: (17)3342-5900 Fax: (17)3342-5597 Celular: (17)99731-9659
Inscrição Estadual: 210114650119 Contador: OSWALDO VITTURI JUNIOR Telefone contador: (17)3342-2616

Representante: MARIA LIZETE PEREIRA DA SILVA RG: 596164300
CPF: 425.023.902-06 Telefone representante: (17)3342-5900
Endereço representante: RUA FREI ANTONIO PRETO 121 CASA - JD CASA GRANDE - Bebedouro/SP - CEP 14701-620
E-mail representante: elizete.silva@gtecc.com.br
Banco: 1 - BB Agência: 54-X - BANCO DO BRASIL - Bebedouro/SP Conta: 4815-1 Data de abertura: 21/05/2004

Fornecedor enquadrado como microempresa ou empresa de pequeno porte (para obter os benefícios da lei complementar nº 123/2006).

Nº Item	Descrição do Produto / Serviço	Qtde.	Unid.	Preço Máximo	Marca	Modelo	Preço Unitário	Preço Total
Lote : 002	Lote 002							

fins de retificação administrativa de áreas urbanas, com confrontações e dados do perímetro, incluindo posterior subdivisão com mapas e memoriais descritivos de lotes de 240,00 m² ate 2000,00 m², com fornecimento de arquivo em meio analógico e digital (DWG ou DXF/CAD).

PREÇO TOTAL DO LOTE : 241.120,00

TOTAL DA PROPOSTA : 367.297,50

Validade da proposta: 60 dias
Prazo de entrega: 12 meses


GEO - TOP TECNOLOGIA DE PRECISÃO LTDA
CNPJ: 05.336.360/0001-82

05 336 360/0001-82

Geo-Top Tecnologia de Precisão Ltda.

Rua Rubião Junior, 112
CENTRO - CEP 14700-410

BEBEDOURO - SP



ESR



000096



Município de Francisco Beltrão
 Pregão Presencial 34/2017

PROPOSTA DE FORNECIMENTO DE PRODUTOS / SERVIÇOS

CNPJ: 26.037.573/0001-83 Fornecedor: COPR ENGENHARIA E SOLUCOES AMBIENTAIS LTDA - EPP
 Endereço: RUA ODILO CALGAROTTO 920 - CENTRO - VERE/PR - CEP 85585-000
 Inscrição Estadual: 90739058-66

E-mail: AGIL.ESCRITORIOCONTABIL@HOTMAIL.COM
 Telefone: 46999157245 Fax:
 Celular: 46999157245
 Telefone contator: 4635352072

Contador: EDIMAR JULIANOTI
 RG: 86355302
 CPF: 045.946.589-97

Telefone representante: 46999157245

Representante: PAULO CESAR CALGAROTTO

Data de abertura:

Agência: - - - /

Conta: -

Fornecedor enquadrado como microempresa ou empresa de pequeno porte (para obter os benefícios da lei complementar nº 123/2006).

Lote: 001	Lote 001	Nº Item	Descrição do Produto / Serviço	Qtde.	Unid.	Preço Máximo	Marca	Modelo	Preço Unitário	Preço Total
		001	Levantamento topográfico planialtimétrico cadastral, de áreas de 1,0 a 10,0 há, com desenho de curvas de nível de metro em metro.	15,00	LT	1.801,00	CCP ENGENHARIA E	SERVICO	1.873,31	25.099,65
		002	Demarcação de lotes urbanos.	100,00	LT	396,00	CCP ENGENHARIA E	SERVICO	375,17	37.517,00
		003	Levantamento topográfico planialtimétrico e cadastral georreferenciado para fins de loteamento industrial ou formação de núcleos industriais, incluindo projeto básico de parcelamento do solo, demarcação de quadras e lotes, com fornecimento de plantas e memoriais em meio analógico e digital (arquivo em DWG ou DXF/CAD) e demais solicitações técnicas do plano diretor em vigor, independente do número de lotes gerados.	50,00	LT	425,00	CCP ENGENHARIA E	SERVICO	373,62	18.681,00
		004	Levantamento topográfico planialtimétrico cadastral para fins de retificação administrativa de áreas confrontações, inclusão de dados do perímetro, incluindo subdivisão em 02 ou mais partes com mapas e memoriais descritivos, e arquivo analógico e digital georreferenciado (arquivo em DWG ou DXF/CAD) - áreas de 1,0 a 10,0 ha.	30,00	HA	493,00	CCP ENGENHARIA E	SERVICO	482,99	14.489,70
		005	Elaboração de Cadastro Ambiental Rural - CAR em áreas de até 40,0 há	30,00	UN	670,00	CCP ENGENHARIA E	SERVICO	656,40	19.692,00
		006	Levantamento topográfico planialtimétrico cadastral georreferenciado para fins de retificação administrativa de áreas urbanas, com confrontações e dados do perímetro, de lotes de 240,00 m² até 2000,00 m, com fornecimento de mapas e memoriais em meio analógico e digital (arquivo em DWG ou DXF/CAD).	15,00	LT	1.066,00	CCP ENGENHARIA E	SERVICO	1.012,70	15.190,50
		007	Batimetria ou topobatimétrico cadastral	300,00	MEL	52,00	CCP ENGENHARIA E	SERVICO	51,01	15.303,00
PREÇO TOTAL DO LOTE: 145.972,85										

Lote: 002	Lote 002	Nº Item	Descrição do Produto / Serviço	Qtde.	Unid.	Preço Máximo	Marca	Modelo	Preço Unitário	Preço Total
		001	Levantamento topográfico planialtimétrico e planimétrico cadastral georreferenciado, para fins de regularização fundiária de imóveis residenciais, conforme ocupação existente (com possibilidade de alteração e adequação ao plano diretor vigente), com fornecimento de plantas e memoriais em meio analógico e digital (arquivo em DWG ou DXF/CAD) e demais solicitações técnicas do plano diretor em vigor, independente do número de lotes gerados.	250,00	LT	406,00	CCP ENGENHARIA E	SERVICO	360,41	90.102,50
		002	Levantamento topográfico planialtimétrico e cadastral georreferenciado para fins de loteamento ou conjunto habitacional, incluindo projeto básico de parcelamento do solo, demarcação de quadras e lotes, com fornecimento de plantas e memoriais em meio analógico e digital (arquivo em DWG ou DXF/CAD) e demais solicitações técnicas do plano diretor em vigor, independente do número de lotes gerados.	250,00	LT	473,00	CCP ENGENHARIA E	SERVICO	420,88	105.220,00
		003	Levantamento topográfico planialtimétrico cadastral georreferenciado para	50,00	LT	1.533,00	CCP ENGENHARIA E	SERVICO	1.504,40	75.200,00
PREÇO TOTAL DO LOTE: 270.522,50										

Município de Francisco Beltrão
Pregão Presencial 34/2017

PROPOSTA DE FORNECIMENTO DE PRODUTOS / SERVIÇOS

CNPJ: 26.037.573/0001-83 **Fornecedor:** CCPR ENGENHARIA E SOLUCOES AMBIENTAIS LTDA - EPP **E-mail:** AGIL.ESCRITORIOCONTABIL@HOTMAIL.COM
Endereço: RUA ODILO CALGAROTTO 920 - CENTRO - VERE/PR - CEP 85585-000 **Telefone:** 46999157245 **Fax:** 46999157245 **Celular:** 46999157245
Inscrição Estadual: 90739058-66 **Contador:** EDIOMAR JULIANOTTI **Telefone contador:** 4635552072

Representante: PAULO CESAR CALGAROTTO **CPF:** 045.946.589-97 **RG:** 86355302
Endereço representante: RUA ODILO CALGAROTTO 920 - CENTRO - VERE/PR - CEP 85585-000 **Telefone representante:** 46999157245
E-mail representante: AGIL.ESCRITORIOCONTABIL@HOTMAIL.COM
Banco: **Agência:** - - - / **Conta:** - **Data de abertura:**

Fornecedor enquadrado como microempresa ou empresa de pequeno porte (para obter os benefícios da lei complementar nº 123/2006).

Nº	Item	Descrição do Produto / Serviço	Qtde.	Unid.	Preço Máximo	Marca	Modelo	Preço Unitário	Preço Total
----	------	--------------------------------	-------	-------	--------------	-------	--------	----------------	-------------

fins de retificação administrativa de áreas urbanas, com confrontações e dados do perímetro, incluindo posterior subdivisão com mapas e memoriais descritivos de lotes de 240,00 m² ate 2000,00 m², com fornecimento de arquivo em meio analógico e digital (DWG ou DXF/CAD).

Validade da proposta: 60 dias
 Prazo de entrega: 365 dias

PREÇO TOTAL DO LOTE: 270.530,60
TOTAL DA PROPOSTA: 416.503,35

CCR ENGENHARIA E SOLUCOES AMBIENTAIS LTDA - EPP
 CNPJ: 26.037.573/0001-83

CCS

000998

PROPOSTA DE FORNECIMENTO DE PRODUTOS / SERVIÇOS

CNPJ: 15.545.656/0001-67 Fornecedor : VD HORNY JUNIOR ASSESSORIA TOPOGRAFIA FLORESTAL E AMBIENTAL E-mail: DOISIRMAOSTOPOGRAFIA@HOTMAIL.COM
 Endereço : ARISTIDES TISSOT 74 - CIDADE INDUSTRIAL - Curitiba/PR - CEP 81250-710 Telefone: 4133451334 Fax: 4133451334
 Inscrição Estadual: INSENTO Contador: LISMERI QUIGNALLIA Telefone contador: 4132494821

Representante: VITOR DANILO HORNY JUNIOR RG: 110144113
 CPF: 069.600.439-99
 Endereço representante: PROFESSOR TEOBALDO LEONARDO KLEIMBERG 250 - CIDADE INDUSTRIAL - Curitiba/PR - CEP 81250-710 Telefone representante: 4133451334
 E-mail representante: DOISIRMAOSTOPOGRAFIA@HOTMAIL.COM
 Banco: 237 - BRADESCO Agência: 2936-0 - BRADESCO - Curitiba/PR Conta: 12319-6 Data de abertura: 01/02/2014

Lote : 001	Lote 001	Nº Item	Descrição do Produto / Serviço	Qtde.	Unid.	Preço Máximo	Marca	Modelo	Preço Unitário	Preço Total
		001	Levantamento topográfico planialtimétrico cadastral, de áreas de 1,0 a 10,0 há., com desenho de curvas de nível de metro em metro.	15,00	LT	1.801,00	VD HORNY	VD HORNY	1.500,00	22.500,00
		002	Demarcação de lotes urbanos.							
		003	Levantamento topográfico planialtimétrico e cadastral georreferenciado para fins de loteamento industrial ou formação de núcleos industriais, incluindo projeto básico de parcelamento do solo, demarcação de quadras e lotes, com fornecimento de plantas e memoriais em meio analógico e digital (arquivo em DWG ou DXF/CAD) e demais solicitações técnicas do plano diretor em vigor, independente do número de lotes gerados.	100,00	LT	396,00	VD HORNY	VD HORNY	300,00	30.000,00
				50,00	LT	425,00	VD HORNY	VD HORNY	400,00	20.000,00
		004	Levantamento topográfico planialtimétrico cadastral para fins de retificação administrativa de áreas confrontações, inclusão de dados do perímetro, incluindo subdivisão em 02 ou mais partes com mispas e memoriais descritivos, e arquivo analógico e digital georreferenciado (arquivo em DWG ou DXF/CAD) - áreas de 1,0 a 10,0 ha.	30,00	HA	493,00	VD HORNY	VD HORNY	400,00	12.000,00
		005	Elaboração de Cadastro Ambiental Rural - CAR em áreas de até 40,0 ha	30,00	UN	670,00	VD HORNY	VD HORNY	500,00	15.000,00
		006	Levantamento topográfico planialtimétrico cadastral georreferenciado para fins de retificação administrativa de áreas urbanas, com confrontações e dados do perímetro, de lotes de 240,00 m² até 2000,00 m, com fornecimento de mapas e memoriais em meio analógico e digital (arquivo em DWG ou DXF/CAD).	15,00	LT	1.066,00	VD HORNY	VD HORNY	500,00	7.500,00
		007	Batimetria ou topobatimétrico cadastral	300,00	MEL	52,00	VD HORNY	VD HORNY	40,00	12.000,00
PREÇO TOTAL DO LOTE : 119.000,00										

Lote : 002	Lote 002	Nº Item	Descrição do Produto / Serviço	Qtde.	Unid.	Preço Máximo	Marca	Modelo	Preço Unitário	Preço Total
		001	Levantamento topográfico planialtimétrico e planimétrico cadastral georreferenciado, para fins de regularização fundiária de imóveis residenciais, conforme ocupação existente (com possibilidade de alteração e adequação ao plano diretor vigente), com fornecimento de plantas e memoriais em meio analógico e digital (arquivo em DWG ou DXF/CAD) e demais solicitações técnicas do plano diretor em vigor, independente do número de lotes gerados.	250,00	LT	406,00	VD HORNY	VD HORNY	250,00	62.500,00
		002	Levantamento topográfico planialtimétrico e cadastral georreferenciado para fins de loteamento ou conjunto habitacional, incluindo projeto básico de parcelamento do solo, demarcação de quadras e lotes, com fornecimento de plantas e memoriais em meio analógico e digital (arquivo em DWG ou DXF/CAD) e demais solicitações técnicas do plano diretor em vigor, independente do número de lotes gerados.	250,00	LT	473,00	VD HORNY	VD HORNY	250,00	62.500,00
		003	Levantamento topográfico planialtimétrico cadastral georreferenciado para fins de retificação administrativa de áreas urbanas, com confrontações e dados do perímetro.	50,00	LT	1.633,00	VD HORNY	VD HORNY	800,00	40.000,00
PREÇO TOTAL DO LOTE : 165.000,00										

PROPOSTA DE FORNECIMENTO DE PRODUTOS / SERVIÇOS

CNPJ: 15.545.656/0001-67 Fornecedor : VD HORN Y JUNIOR A.SSESSORIA TOPOGRAFIA FLORESTAL E AMBIENTAL E-mail: DOISIRMA.OSTOPOGRAFIA@HOTMAIL.COM
Endereço : ARISTIDES TISSOT 74 - CIDADE INDUSTRIAL - Curitiba/PR - CEP 81250-710 Telefone: 4133451334 Fax: Celular:
Inscrição Estadual: INSENTO Contador: LISMERI QUIGNALLA Telefone contador: 4132494821

Representante: VITOR DANILO HORN Y JUNIOR CPF: 069.600.439-99 RG: 110144113
Endereço representante: PROFESSOR TEOBALDO LEONARDO KLETEMBERG 250 - CIDADE INDUSTRIAL - Curitiba/PR - CEP 81250-710 Telefone representante: 4133451334
E-mail representante: DOISIRMA.OSTOPOGRAFIA@HOTMAIL.COM
Banco: 237 - BRADESCO Agência: 2936-0 - BRADESCO - Curitiba/PR Conta: 12319-6 Data de abertura: 01/02/2014

Table with 5 columns: Lote, Descrição do Produto / Serviço, Qtde., Preço Máximo, Preço Unitário, Preço Total

incluindo posterior subdivisão com mapas e memoriais descritivos de lotes de 240,00 m² até 2000,00 m², com fornecimento de arquivo em meio analógico e digital (DWG ou DXF/CAD).

PREÇO TOTAL DO LOTE : 165.000,00
TOTAL DA PROPOSTA : 284.000,00

Handwritten signature and stamp: VD HORN Y JUNIOR A.SSESSORIA TOPOGRAFIA FLORESTAL E AMBIENTAL CNPJ: 15.545.656/0001-67

Stamp: 15.545.656/0001-67
VD HORN Y JUNIOR SERVIÇOS DE TOPOGRAFIA E ENGENHARIA-EPP
R: ARISTIDES TISSOT, 74
CIDADE INDUSTRIAL - CEP: 81.240-320
CURITIBA - PR

Multiple handwritten signatures and initials in blue ink.

000100

PROPOSTA DE FORNECIMENTO DE PRODUTOS / SERVIÇOS

CNPJ: 85.332.583/0001-00 **Fornecedor:** AGROCAP CONSULTORIA E ASSESSORIA LTDA
Endereço: RUA DOM PEDRO II 987 - São Sebastião - São Miguel do Oeste/SC - CEP 89900-000
Inscrição Estadual: Isento

E-mail: fabricio@agrocomercio.com.br

Telefone: 49-36210824 Fax:

Celular: 49-991162765

Contador: Valmor Annoni

Telefone contador: 3622-0960

Representante: Fabricio Borges Paiva **RG:** 3.746.105
CPF: 050.990.959-09

Endereço representante: Rua 07 de Setembro 2406 Ed. Palladium Residence, Ap. 602 - Centro - São Miguel do Oeste/SC - CEP 89900-000 **Telefone representante:** 49-3621-0824

E-mail representante: fabricio@agrocomercio.com.br

Banco: 748 - BANSICREDI **Agência:** 15024 - Sicredi Celetiro - São Miguel do Oeste/SC **Conta:** 48252-3 **Data de abertura:** 01/05/2015

Fornecedor enquadrado como microempresa ou empresa de pequeno porte (para obter os benefícios da lei complementar nº 123/2006).

Lote:	001	Lote	001	Qtde.	Unid.	Preço Máximo	Marca	Preço Unitário	Preço Total															
001	Levantamento topográfico planialtimétrico cadastral, de áreas de 1,0 a 10,0 há., com desenho de curvas de nível de metro em metro.	15,00	LT	1.801,00	LEICA	1.170,65	17.559,75																	
										002	100,00	LT	396,00	LEICA	257,40	25.740,00								
																		003	50,00	LT	425,00	LEICA	276,25	13.812,50
																		005	30,00	UN	670,00	LEICA	435,50	13.065,00
										006	15,00	LT	1.066,00	LEICA	692,90	10.393,50								
007	300,00	MEL	52,00	LEICA	51,00	15.300,00																		

PREÇO TOTAL DO LOTE: 105.484,25

Lote: 002 Lote 002

Nº Item Descrição do Produto / Serviço

001 Levantamento topográfico planialtimétrico e planimétrico cadastral georreferenciado, para fins de regularização fundiária de imóveis residenciais, conforme ocupação existente (com possibilidade de alteração e adequação ao plano diretor vigente), com fornecimento de plantas e memoriais em meio analógico e digital (arquivo em DWG ou DXF/CAD) e demais solicitações técnicas do plano diretor em vigor, independente do número de lotes gerados.

002 Levantamento topográfico planialtimétrico e cadastral georreferenciado para fins de loteamento ou conjunto habitacional, incluindo projeto básico de parcelamento do solo, demarcação de quadras e lotes, com fornecimento de plantas e memoriais em meio analógico e digital (arquivo em DWG ou DXF/CAD) e demais solicitações técnicas do plano diretor em vigor, independente do número de lotes gerados.

PROPOSTA DE FORNECIMENTO DE PRODUTOS / SERVIÇOS

CNPJ: 85.332.583/0001-00 **Fornecedor:** AGROCAP CONSULTORIA E ASSESSORIA LTDA **E-mail:** fabricio@agrocomercio.com.br
Endereço: RUA DOM PEDRO II 987 - São Sebastião - São Miguel do Oeste/SC - CEP 89900-000 **Telefone:** 49-36210824 **Fax:** **Celular:** 49-991162765
Inscrição Estadual: Isento **Contador:** Valmor Annoni **Telefone contador:** 3622-0960
Representante: Fabricio Borges Paiva **RG:** 3.746.105
Endereço representante: Rua 07 de Setembro 2406 Ed. Palladium Residence, Ap. 602 - Centro - São Miguel do Oeste/SC - CEP 89900-000 **Telefone representante:** 49-3621-0824
E-mail representante: fabricio@agrocomercio.com.br
Banco: 748 - BANSICREDI **Agência:** 1502-4 - Sicredi Celeiro - São Miguel do Oeste/SC **Conta:** 49252-3 **Data de abertura:** 01/05/2015

Fornecedor enquadrado como microempresa ou empresa de pequeno porte (para obter os benefícios da lei complementar nº 123/2006).

Lote : 002	Lote 002								
Nº Item	Descrição do Produto / Serviço	Qtde.	Unid.	Preço Máximo	Marca	Preço Unitário	Preço Total		
003	Levantamento topográfico planimétrico cadastrado georreferenciado para fins de retificação administrativa de áreas urbanas, com confrontações e dados do perímetro, incluindo posterior subdivisão com mapas e memoriais descritivos de lotes de 240,00 m² até 2000,00 m², com fornecimento de arquivo em meio analógico e digital (DWG ou DXF/CAD).	50,00	LT	1.633,00	Leica	1.061,45	53.072,50		

Validade da proposta: 60 dias

PREÇO TOTAL DO LOTE: 195.910,00
TOTAL DA PROPOSTA: 301.394,25

AGROCAP CONSULTORIA E ASSESSORIA LTDA

CNPJ: 85.332.583/0001-00

Fabricio Borges Paiva

Engenheiro-Agrônomo

Esp. Lev. Geod. e Georref.

CREA/SC 102558-9

PROPOSTA DE FORNECIMENTO DE PRODUTOS / SERVIÇOS

CNPJ: 11.651.182/0001-87 Fornecedor: VAN RODRIGO DAL-BERTI & CIA LTDA

Endereço: AVENIDA LUZ FRANCISCO FAGGINS SALA 01 - CENTRO - Verê/PR - CEP 85585-000

Inscrição Estadual:

Contador: JOÃO ALEXANDRE BEAL

E-mail: ivan.ver@gmail.com

Telefone: 046 3535-2144 Fax:

Calculador: 046 99972-0444

Telefone contador: 046 3535-1265

Representante: VAN RODRIGO DAL-BERTI

RG: 7.869.763-6

Endereço representante: RUA ANGELO CARNIEL 690 CASA - CENTRO - Verê/PR - CEP 85585-000

Telefone representante: 46 99972-0444

E-mail representante: ivan.ver@gmail.com

Banco: 104 - CEF

Agência: 931-1 - Dois Vizinhos/PR

Conta: 3615-0

Data de abertura: 15/12/2016

Fornecedor enquadrado como microempresa ou empresa de pequeno porte (para obter os benefícios da lei complementar nº 123/2006).

Nº Item	Descrição do Produto / Serviço	Qtde.	Unid.	Preço Máximo	Marca	Modelo	Preço Unitário	Preço Total
001	Levantamento topográfico planialtimétrico cadastral, de áreas de 1,0 a 10,0 há, com desenho de curvas de nível de metro em metro.	15,00	LT	1.801,00				0,00
002	Demarcação de lotes urbanos.	100,00	LT	396,00			300,00	30.000,00
003	Levantamento topográfico planialtimétrico e cadastral georreferenciado para fins de loteamento industrial ou formação de núcleos industriais, incluindo projeto básico de parcelamento do solo, demarcação de quadras e lotes, com fornecimento de plantas e memoriais em meio analógico e digital (arquivo em DWG ou DXF/CAD) e demais solicitações técnicas do plano diretor em vigor, independente do número de lotes gerados.	50,00	LT	425,00			350,00	17.500,00
004	Levantamento topográfico planialtimétrico cadastral para fins de regularização administrativa de áreas confrontações, inclusão de dados do perímetro, incluindo subdivisão em 02 ou mais partes com mapas e memoriais descritivos, e arquivo analógico e digital georreferenciado (arquivo em DWG ou DXF/CAD) - áreas de 1,0 a 10,0 ha.	30,00	HA	493,00			450,00	13.500,00
005	Elaboração de Cadastro Ambiental Rural - CAR em áreas de até 40,0 ha	30,00	UN	670,00			350,00	10.500,00
006	Levantamento topográfico planialtimétrico cadastral georreferenciado para fins de regularização administrativa de áreas urbanas, com confrontações e dados do perímetro, de lotes de 240,00 m² até 2000,00 m, com fornecimento de mapas e memoriais em meio analógico e digital (arquivo em DWG ou DXF/CAD).	15,00	LT	1.066,00			950,00	14.250,00
007	Batimetria ou topobatimétrico cadastral.	300,00	MEL	52,00				0,00
PREÇO TOTAL DO LOTE:								85.750,00
Nº Item	Descrição do Produto / Serviço	Qtde.	Unid.	Preço Máximo <td>Marca <td>Modelo <td>Preço Unitário <td>Preço Total</td> </td></td></td>	Marca <td>Modelo <td>Preço Unitário <td>Preço Total</td> </td></td>	Modelo <td>Preço Unitário <td>Preço Total</td> </td>	Preço Unitário <td>Preço Total</td>	Preço Total
001	Levantamento topográfico planialtimétrico e planialtimétrico cadastral georreferenciados, para fins de regularização fundiária de imóveis residenciais, conforme ocupação existente (com possibilidade de alteração e adequação ao plano diretor vigente), com fornecimento de plantas e memoriais em meio analógico e digital (arquivo em DWG ou DXF/CAD) e demais solicitações técnicas do plano diretor em vigor, independente do número de lotes gerados.	250,00	LT	406,00			350,00	87.500,00
002	Levantamento topográfico planialtimétrico e cadastral georreferenciado para fins de loteamento ou conjunto habitacional, incluindo projeto básico de parcelamento do solo, demarcação de quadras e lotes, com fornecimento de plantas e memoriais em meio analógico e digital (arquivo em DWG ou DXF/CAD) e demais solicitações técnicas do plano diretor em vigor, independente do número de lotes gerados.	250,00	LT	473,00			378,00	94.500,00
003	Levantamento topográfico planialtimétrico cadastral georreferenciado para	50,00	LT	1.633,00			1.558,00	77.900,00

Pregão Presencial 34/2017

PROPOSTA DE FORNECIMENTO DE PRODUTOS / SERVIÇOS

CNPJ: 11.651.182/0001-87 **Fornecedor:** MAN RODRIGO DAL-BERTI & CIA LTDA **E-mail:** ivan.ver@gmail.com
Endereço: AVENIDA LUIZ FRANCISCO PAGGI SIN SALA 01 - CENTRO - Veré/PR - CEP 85585-000 **Telefone:** 046 3535-2144 **Fax:** 046 99972-0444
Inscrição Estadual: **Contador:** JOÃO ALEXANDRE BEAL **Telefone contador:** 046 3535-1265
Representante: MAN RODRIGO DAL-BERTI **CPF:** 046.147.909-50 **RG:** 7.869.763-6
Endereço representante: RUA ANGELO CARNEL 690 CASA - CENTRO - Veré/PR - CEP 85585-000 **Telefone representante:** 46 99972-0444
E-mail representante: ivan.ver@gmail.com
Banco: 104 - CEF **Agência:** 931-1 - Dois Vizinhos/PR **Conta:** 3615-0 **Data de abertura:** 15/12/2016

Fornecedor enquadrado como microempresa ou empresa de pequeno porte (para obter os benefícios da lei complementar nº 123/2006).

Lote : 002	Lote 002								
Nº Item	Descrição do Produto / Serviço	Cidade	Unid.	Preço Máximo	Marca	Modelo	Preço Unitário	Preço Total	

fins de retificação administrativa de áreas urbanas, com confrontações e dados do perímetro, incluindo posterior subdivisão com mapas e memoriais descritivos de lotes de 240,00 m² ate 2000,00 m², com fornecimento de arquivo em meio analógico e digital (DWG ou DXF/CAD).

Validade da proposta: 60 dias
 Prazo de entrega: 365 dias

PREÇO TOTAL DO LOTE : 269.900,00
TOTAL DA PROPOSTA : 345.660,00



MAN RODRIGO DAL-BERTI & CIA LTDA
 CNPJ: 11.651.182/0001-87


Ivan Rodrigo Dal Berti
 Engenheiro Ambiental
 CREA - PR 119575/D

11.651.182/0001-87

Ivan Rodrigo Dal Berti

Av. Luiz Fco. Poggi, 1015 - Centro

Cep 85585-000 - Veré - PR

Município de Francisco Beltrão
Pregão Presencial 34/2017

PROPOSTA DE FORNECIMENTO DE PRODUTOS / SERVIÇOS

CNPJ: 02.852.616/0001-16 **Fornecedor:** LCS- TOPOGRAFIA CARTOGRAFIA E GEODESIA LTDA - EPP
Endereço: RUA MARINGÁ 1150 CASA - VILA NOVA - FRANCISCO BELTRÃO/PR - CEP 85605-010 **E-mail:** lcsfb@lcostopografia.com.br
Inscrição Estadual: ISENTA **Contador:** MIRANDI BONISSONI **Telefone:** 4635249618 **Fax:** **Celular:** 46991180241
Representante: LUIZ CARLOS DA SILVA **CPF:** 192.915.589-15 **RG:** 1.783.593-9 **Telefone contador:** 4630556655

Endereço representante: RUA MATO GROSSO 823 CASA - VILA NOVA - FRANCISCO BELTRÃO/PR - CEP 85605-280
E-mail representante: lcsfb@lcostopografia.com.br

Banco: 756 - BANCOOB **Agência:** 4342 - SICOOB VALE DO IGUAÇU - FRANCISCO **Conta:** 2004685-5 **Data de abertura:** 02/12/2013

Fornecedor enquadrado como microempresa ou empresa de pequeno porte (para obter os benefícios da lei complementar nº 123/2006).

Lote : 001	Lote 001									
N° Item	Descrição do Produto / Serviço	Qtde.	Unid.	Preço Máximo	Marca	Preço Unitário	Preço Total			
001	Levantamento topográfico planialtimétrico cadastral, de áreas de 1,0 a 10,0 há, com desenho de curvas de nível de metro em metro.	15,00	LT	1.801,00		1.200,00	18.000,00			
002	Demarcação de lotes urbanos.	100,00	LT	396,00		250,00	25.000,00			
003	Levantamento topográfico planialtimétrico e cadastral georreferenciado para fins de loteamento industrial ou formação de núcleos industriais, incluindo projeto básico de parcelamento do solo, demarcação de quadras e lotes, com fornecimento de plantas e memoriais em meio analógico e digital (arquivo em DWG ou DXF/CAD) e demais solicitações técnicas do plano diretor em vigor, independente do número de lotes gerados.	50,00	LT	425,00		300,00	15.000,00			
004	Levantamento topográfico planialtimétrico cadastral para fins de reificação administrativa de áreas confrontações, inclusão de dados do perímetro, incluindo subdivisão em 02 ou mais partes com mapas e memoriais descritivos, e arquivo analógico e digital georreferenciado (arquivo em DWG ou DXF/CAD) - áreas de 1,0 a 10,0 há.	30,00	HA	493,00		340,00	10.200,00			
005	Elaboração de Cadastro Ambiental Rural - CAR em áreas de até 40,0 há	30,00	UN	670,00		550,00	16.500,00			
006	Levantamento topográfico planialtimétrico cadastral georreferenciado para fins de reificação administrativa de áreas urbanas, com confrontações e dados do perímetro, de lotes de 240,00 m² até 2000,00 m, com fornecimento de mapas e memoriais em meio analógico e digital (arquivo em DWG ou DXF/CAD)	15,00	LT	1.066,00		700,00	10.500,00			
007	Batimetria ou topobatimétrico cadastral.	300,00	MEL	52,00		45,00	13.500,00			
						PREÇO TOTAL DO LOTE :	108.700,00			

Lote : 002	Lote 002									
N° Item	Descrição do Produto / Serviço	Qtde.	Unid.	Preço Máximo	Marca	Preço Unitário	Preço Total			
001	Levantamento topográfico planialtimétrico e planimétrico cadastral georreferenciado, para fins de regularização fundiária de imóveis residenciais, conforme ocupação existente (com possibilidade de alteração e adequação ao plano diretor vigente), com fornecimento de plantas e memoriais em meio analógico e digital (arquivo em DWG ou DXF/CAD) e demais solicitações técnicas do plano diretor em vigor, independente do número de lotes gerados.	250,00	LT	406,00		280,00	70.000,00			
002	Levantamento topográfico planialtimétrico e cadastral georreferenciado para fins de loteamento ou conjunto habitacional, incluindo projeto básico de parcelamento do solo, demarcação de quadras e lotes, com fornecimento de plantas e memoriais em meio analógico e digital (arquivo em DWG ou DXF/CAD) e demais solicitações técnicas do plano diretor em vigor, independente do número de lotes gerados.	250,00	LT	473,00		330,00	82.500,00			
003	Levantamento topográfico planimétrico cadastral georreferenciado para	50,00	LT	1.633,00		1.196,00	59.800,00			
						PREÇO TOTAL DO LOTE :	212.300,00			

16

000106

CCS

Município de Francisco Beltrão
Pregão Presencial 34/2017

PROPOSTA DE FORNECIMENTO DE PRODUTOS / SERVIÇOS

CNPJ: 02.852.616/0001-16 **Fornecedor :** LCS- TOPOGRAFIA CARTOGRAFIA E GEODESIA LTDA - EPP **E-mail:** lcsfb@lcsstopografia.com.br
Endereço : RUA MARINCA 1150 CASA - VILA NOVA - FRANCISCO BELTRÃO/PR - CEP 85605-010 **Telefone :** 4635249618 **Fax:** **Celular:** 46991180241
Inscrição Estadual: ISENTA **Contador:** MIRANDI BONISSONI **Telefone contador:** 4630556655
Representante: LUZ CARLOS DA SILVA **CPF:** 192.915.589-15 **RG:** 1.783.593-9
Endereço representante: RUA MATO GROSSO 823 CASA - VILA NOVA - FRANCISCO BELTRÃO/PR - CEP 85605-280 **Telefone representante:** 46 35242411
E-mail representante: lcsfb@lcsstopografia.com.br
Banco: 756 - BANCOOB **Agência:** 4342 - SICOOB VALE DO IGUAÇU - FRANCISCO **Conta:** 2004685-5 **Data de abertura:** 02/12/2013

Fornecedor enquadrado como microempresa ou empresa de pequeno porte (para obter os benefícios da lei complementar nº 123/2006).

Lote : 002	Lotis 002	Qtdde.	Unid.	Preço Máximo	Marca	Preço Unitário	Preço Total
Nº Item Descrição do Produto / Serviço							

fins de ratificação administrativa de áreas urbanas, com confrontações e dados do perimetro, incluindo posterior subdivisão com mapas e memoriais descritivos de lotes de 240,00 m² ate 2000,00 m², com fornecimento de arquivo em meio analogico e digital (DWG ou DXF/CAD).

Validade da proposta: 60 dias
Prazo de entrega: 365 dias


 LCS- TOPOGRAFIA CARTOGRAFIA E GEODESIA LTDA - EPP
 CNPJ: 02.852.616/0001-16



Seio: VQJXV C4Xm5.wWJ87 - RUIRENTENI
 Consulte o selo em <http://www.tunarpem.com.br>
 Ratoconheço por SEMELHANÇA a(s) firma(s) de: LUZ CARLOS DA SILVA do
 que dou fé. Em testê... da Verdade
 Francisco Beltrão - 17 de março de 2017
 Vitoria Silva de Deus - Escrevente
 R. Osório Bulhões das Neves, 934 Centro - Francisco Beltrão - 85601-500
 46-2001 0321 | 2001 0322 - www.TABELCARTOGRAFIA

Handwritten signatures and initials in blue ink, including a large signature that appears to be 'Luz Carlos da Silva' and another 'Vitoria Silva de Deus'. There are also some scribbles and initials.

000107

Município de Francisco Beltrão
 Pregão Presencial 34/2017



PROPOSTA DE FORNECIMENTO DE PRODUTOS / SERVIÇOS

CNPJ: 02.453.351/0001-83 Fornecedor : ENGETOL ENGENHARIA E TOPOGRAFIA LTDA - ME

Endereço : RUA CLODOVEU SARETTA 121 CASA - Nova Prata do Iguaçu/PR - CEP 85685-000

Inscrição Estadual:

Contador: EDGAR ZANCAN SCOTTI

Representante: AGNALDO VALERI DE JESUS

CPF: 650.695.019-68

RG: 2.152.819

Endereço representante: RUA CLODOVEU SARETTA 121 CASA - CENTRO - Nova Prata do Iguaçu/PR - CEP 85685-000

E-mail representante: agnaldo_valeri@hotmail.com

Banco:

Agência:

Conta:

Data de abertura:

E-mail: scotticontabilidade@gmail.com

Telefone: 4635452155 Fax:

Telefone contador: 4635451218

Telefone representante: 4535452155

Fornecedor enquadrado como microempresa ou em presa de pequeno porte (para obter os benefícios da lei complementar nº 123/2006).

Lote	Item	Descrição do Produto / Serviço	Qtde.	Unid.	Preço Máximo	Marca	Modelo	Preço Unitário	Preço Total
001	001	Levantamento topográfico planialtimétrico cadastral, de áreas de 1,0 a 10,0 há, com desenho de curvas de nível de metro em metro.	15,00	LT	1.801,00	ENGETOL		1.874,93	25.123,95
002	002	Demarcação de lotes urbanos.	100,00	LT	396,00	ENGETOL		368,28	36.828,00
003	003	Levantamento topográfico planialtimétrico e cadastral georreferenciado para fins de loteamento industrial ou formação de núcleos industriais, incluindo projeto básico de parcelamento do solo, demarcação de quadras e lotes, com fornecimento de plantas e memoriais em meio analógico e digital (arquivo em DWG ou DXF/CAD) e demais solicitações técnicas do plano diretor em vigor, independente do número de lotes gerados.	50,00	LT	425,00	ENGETOL		395,25	19.762,50
004	004	Levantamento topográfico planialtimétrico cadastral para fins de retificação administrativa de áreas com frontações, inclusão de dados do perímetro, incluindo subdivisão em 02 ou mais partes com mapas e memoriais descritivos, e arquivo analógico e digital georreferenciado (arquivo em DWG ou DXF/CAD) - áreas de 1,0 a 10,0 há.	30,00	HA	493,00	ENGETOL		458,48	13.754,70
005	005	Elaboração de Cadastro Ambiental Rural - CAR em áreas de até 40,0 há.	30,00	UN	670,00	ENGETOL		623,10	18.693,00
006	006	Fins de retificação administrativa de áreas urbanas, com confrontações e dados do perímetro, de lotes de 240,00 m² até 2000,00 m, com fornecimento de mapas e memoriais em meio analógico e digital (arquivo em DWG ou DXF/CAD).	15,00	LT	1.096,00	ENGETOL		991,38	14.870,70
007	007	Batimetria ou topobatimétrico cadastral.	300,00	MEL	52,00	ENGETOL		48,36	14.508,00
PREÇO TOTAL DO LOTE :									143.540,85

Lote	Item	Descrição do Produto / Serviço	Qtde.	Unid.	Preço Máximo	Marca	Modelo	Preço Unitário	Preço Total
001	001	Levantamento topográfico planialtimétrico e planimétrico cadastral georreferenciado, para fins de regularização fundiária de imóveis residenciais, conforme ocupação existente (com possibilidade de alteração e adequação ao plano diretor vigente), com fornecimento de plantas e memoriais em meio analógico e digital (arquivo em DWG ou DXF/CAD) e demais solicitações técnicas do plano diretor em vigor, independente do número de lotes gerados.	250,00	LT	406,00	ENGETOL		377,58	94.395,00
002	002	Levantamento topográfico planialtimétrico e cadastral georreferenciado para fins de loteamento ou conjunto habitacional, incluindo projeto básico de parcelamento do solo, demarcação de quadras e lotes, com fornecimento de plantas e memoriais em meio analógico e digital (arquivo em DWG ou DXF/CAD) e demais solicitações técnicas do plano diretor em vigor, independente do número de lotes gerados.	250,00	LT	473,00	ENGETOL		439,89	108.972,50
003	003	Levantamento topográfico planimétrico cadastral georreferenciado para	50,00	LT	1.633,00	ENGETOL		1.618,88	75.934,00

Handwritten signatures and initials in blue ink, including 'ESS', 'A', 'A', and 'A'. There are also large blue scribbles and a signature 'Aylubino' on the right side of the page.

Município de Francisco Beltrão
Preço Presencial 34/2017

PROPOSTA DE FORNECIMENTO DE PRODUTOS / SERVIÇOS

CNPJ: 02.453.351/0001-83 Fornecedor : ENGETOL ENGENHARIA E TOPOGRAFIA LTDA - ME

Endereço : RUA CLODOVEU SARETTA 121 CASA - Nova Prata do Iguçu/PR - CEP 85685-000

Inscrição Estadual:

Contador: EDGAR ZANCAN SCOTTI

E-mail: scotticontabilidade@gmail.com

Telefone: 4635452155 Fax:

Celular:

Telefone contador: 4635451218

Representante: AGNALDO VALERI DE JESUS

RG: 2.152.819

CPF: 650.695.019-88

Endereço representante: RUA CLODOVEU SARETTA 121 CASA - CENTRO - Nova Prata do Iguçu/PR - CEP 85685-000

Telefone representante: 4535452155

E-mail representante: agnaldo_valeri@hotmail.com

Banco:

Agência:

Conta:

Data de abertura:

Fornecedor enquadrado como microempresa ou empresa de pequeno porte (para obter os benefícios da lei complementar nº 123/2006).

Lote	Item	Descrição do Produto / Serviço	Qtde.	Unid.	Preço Máximo	Marca	Modelo	Preço Unitário	Preço Total
002	002	<p>Objeto: 2000,00 m², com fornecimento de arquivo em meio analógico e digital (DWG ou DXF/CAD).</p> <p>Fins de reificação administrativa de áreas urbanas, com confrontações e dados do perímetro, incluindo posterior subdivisão com mapas e memoriais descritivos de lotes de 240,00 m² até 2000,00 m², com fornecimento de arquivo em meio analógico e digital (DWG ou DXF/CAD).</p>							

PREÇO TOTAL DO LOTE : 280.302,00

TOTAL DA PROPOSTA : 423.842,85

Validade da proposta: 60 dias

Prazo de entrega: 2 dias

ENGETOL ENGENHARIA E TOPOGRAFIA LTDA - ME

CNPJ: 02.453.351/0001-83

694000

Município de Francisco Beltrão
Pregão Presencial 34/2017

PROPOSTA DE FORNECIMENTO DE PRODUTOS / SERVIÇOS

CNPJ: 17.681.193/0001-96 Fornecedor : Alberto Afonso Guollo EIRELI - ME E-mail: igtopografia@hotmail.com
 Endereço : Rua Marechal Hermes da Fonseca 967 - Centro - Renascença/PR - CEP 85610-000 Telefone: 4635501985 Fax: 4691229327
 Inscrição Estadual: 90623196-75 Contador: Margarida Lucia Zanini Telefone contador: 463550

Representante: Guilherme José Guollo RG: 81109974
 Endereço representante: Rua Wenceslau Bras 262 - Centro - Renascença/PR - CEP 85610-000 Telefone representante: 4691021460
 E-mail representante: igtopografia@hotmail.com

Banco: Agência: Conta: Data de abertura:

Fornecedor enquadrado como microempresa ou empresa de pequeno porte (para obter os benefícios da lei complementar nº 123/2006).

Lote : 001	Item	Descrição do Produto / Serviço	Qtd.	Unid.	Preço Máximo	Marca	Modelo	Preço Unitário	Preço Total
001	001	Levanteamento topográfico planialtimétrico cadastral, de áreas de 1,0 a 10,0 há, com desenho de curvas de nível de metro em metro.	15,00	LT	1.801,00	Alberto Afonso Guollo EIRELI -	Padrão	1.280,00	18.900,00
	002	Demarcação de lotes urbanos.	100,00	LT	366,00	Alberto Afonso Guollo EIRELI -	Padrão	316,00	31.600,00
	003	Levanteamento topográfico planialtimétrico e cadastral georreferenciado para fins de loteamento industrial ou formação de núcleos industriais, incluindo projeto básico de parcelamento do solo, demarcação de quadras e lotes, com fornecimento de plantas e memoriais em meio analógico e digital (arquivo em DWG ou DXF/CAD) e demais solicitações técnicas do plano diretor em vigor, independente do número de lotes gerados.	50,00	LT	425,00	Alberto Afonso Guollo EIRELI -	Padrão	320,00	16.000,00
004	004	Levanteamento topográfico planialtimétrico cadastral para fins de retificação administrativa de áreas confrontações, inclusão de dados do perímetro, incluindo subdivisão em 02 ou mais partes com mapas e memoriais descritivos, e arquivo analógico e digital georreferenciado (arquivo em DWG ou DXF/CAD) - áreas de 1,0 a 10,0 há.	30,00	HA	493,00	Alberto Afonso Guollo EIRELI -	Padrão	360,00	10.500,00
	005	Elaboração de Cadastro Ambiental Rural - CAR em áreas de até 40,0 há	30,00	UN	670,00	Alberto Afonso Guollo EIRELI -	Padrão	460,00	13.800,00
006	006	Levanteamento topográfico planialtimétrico cadastral georreferenciado para fins de retificação administrativa de áreas urbanas, com confrontações e dados do perímetro, de lotes de 240,00 m² até 2000,00 m, com fornecimento de mapas e memoriais em meio analógico e digital (arquivo em DWG ou DXF/CAD).	15,00	LT	1.066,00	Alberto Afonso Guollo EIRELI -	Padrão	750,00	11.250,00
	007	Batimetria ou topobalimétrico cadastral.	300,00	MEL	52,00	Alberto Afonso Guollo EIRELI -	Padrão	45,00	13.500,00
								PREÇO TOTAL DO LOTE :	115.590,00

Lote : 002	Item	Descrição do Produto / Serviço	Qtd.	Unid.	Preço Máximo	Marca	Modelo	Preço Unitário	Preço Total
001	001	Levanteamento topográfico planialtimétrico e planialtimétrico cadastral georreferenciados, para fins de regularização fundiária de imóveis residenciais, conforme ocupação existente (com possibilidade de alteração e adequação ao plano diretor vigente), com fornecimento de plantas e memoriais em meio analógico e digital (arquivo em DWG ou DXF/CAD) e demais solicitações técnicas do plano diretor em vigor, independente do número de lotes gerados.	250,00	LT	406,00	Alberto Afonso Guollo EIRELI -	Padrão	300,00	75.000,00
	002	Levanteamento topográfico planialtimétrico e cadastral georreferenciado para fins de loteamento ou conjunto habitacional, incluindo projeto básico de parcelamento do solo, demarcação de quadras e lotes, com fornecimento de plantas e memoriais em meio analógico e digital (arquivo em DWG ou DXF/CAD) e demais solicitações técnicas do plano diretor em vigor, independente do número de lotes gerados.	250,00	LT	473,00	Alberto Afonso Guollo EIRELI -	Padrão	320,00	80.000,00
003	003	Levanteamento topográfico planialtimétrico cadastral georreferenciado para	50,00	LT	1.633,00	Alberto Afonso Guollo EIRELI -	Padrão	150,00	57.500,00
									PREÇO TOTAL DO LOTE :

Município de Francisco Beltrão
Pregão Presencial 34/2017

PROPOSTA DE FORNECIMENTO DE PRODUTOS / SERVIÇOS

CNPJ: 17.681.193/0001-96 Fornecedor : Alberto Afonso Guollo ERELI - ME E-mail: tgotopografia@hotmail.com
Endereço : Rua Marechal Hermes da Fonseca 967 - Centro - Renascença/PR - CEP 85610-000 Telefone: 4635501985 Fax: 4691229327
Inscrição Estadual: 90623196-75 Contador: Margarida Lucia Zanini Telefone contador: 463550

Representante: Guilherme José Guollo RG: 81109974
Endereço representante: Rua Wenceslau Bras 262 - Centro - Renascença/PR - CEP 85610-000 Telefone representante: 4691021460
E-mail representante: tgotopografia@hotmail.com

Banco: Agência: Conta: Data de abertura:

Fornecedor enquadrado como microempresa ou empresa de pequeno porte (para obter os benefícios da lei complementar nº 123/2006).

Lote : 002	Item	Descrição do Produto / Serviço	Qtd.	Unid.	Preço Máximo	Marca	Modelo	Preço Unitário	Preço Total
		<p>fins de realiação administrativa de áreas urbanas, com confrontações e dados do perímetro, incluindo posterior subdivisão com mapas e memoriais descritivos de lotes de 240,00 m² ate 2000,00 m², com fornecimento de arquivo em meio analogico e digital (DWG ou DXF/CAD).</p>							

PREÇO TOTAL DO LOTE : 212.500,00
TOTAL DA PROPOSTA : 328.050,00

Validade da proposta: 60 dias
Prazo de entrega: 365 dias

Alberto Afonso Guollo ERELI - ME
CNPJ: 17.681.193/0001-96

Alberto Afonso Guollo
CNPJ 17

ME 6

Alberto Afonso Guollo - ME 6

EGS

Alberto Afonso Guollo - ME
CNPJ 17.681.193/0001-96

QUALIFICAÇÃO DOS SÓCIOS:

- **EVERTON PIGOSSO**, brasileiro, casado com Regime de Comunhão Parcial de Bens, empresário, maior, nascido em 05 de maio de 1980, natural de Chopinzinho, Estado do Paraná, portador da cédula de identidade nº 7.102.901-8 expedida pela SSP/PR, CPF nº 007.124.799-88, residente e domiciliado à Rua da Pedreira, SN, Bairro São Cristóvão, Chopinzinho, Estado do Paraná, CEP 85560-000;
- **MARCIO PIGOSSO**, brasileiro, solteiro, Engenheiro Ambiental CREA nº PR-119405/D, maior, nascido em 21 de outubro de 1983, natural de Chopinzinho, Estado do Paraná, portador da cédula de identidade nº 7.102.902-6 expedida pela SSP/PR, CPF nº 037.353.789-19, residente e domiciliado à Rua Arceno G. Azevedo, 185, Bairro São Francisco Xavier, Dois Vizinhos, Estado do Paraná, CEP 85660-000.


Sócios componentes da sociedade limitada, que gira sob o Nome Empresarial de "E.M.P. PIGOSSO & CIA LTDA - ME", tendo sua sede em Chopinzinho, Estado do Paraná, à Rua da Pedreira, SN, Bairro São Cristóvão, CEP 85560-000, com Contrato Social devidamente arquivado na Junta Comercial do Estado do Paraná sob nº 41207542876 em sessão de 19/02/2013, resolvem de comum acordo alterar seu Contrato Social primitivo pelas cláusulas e condições seguintes, e nas omissões, pela legislação específica que disciplina esta forma societária.

1ª - Altera-se o endereço da sociedade para: Rua 14 de Dezembro, 3812, Centro, na cidade de Chopinzinho, Estado do Paraná, CEP 85560-000.

2ª - O objeto social que era "Serviços Técnicos de Cartografia, Topografia e Geodesia CNAE: 7420-9/03; Serviços de Engenharia Ambiental CNAE: 7112-00.", **por este instrumento passa a ser:** "Serviços Técnicos de Cartografia, Topografia e Geodesia; Serviços de Engenharia; Serviços de Arquitetura; Serviços de Agronomia e de Consultoria às Atividades Agrícolas e Pecuárias."

3ª - O capital social que era R\$ 5.000,00 (cinco mil reais) fica elevado por este instrumento para R\$ 229.000,00 (duzentos e vinte e nove mil reais), dividido em 229.000,00 (duzentas e vinte e nove mil) cotas de R\$ 1,00 (um real) cada uma.

Parágrafo Primeiro – O aumento do capital social da empresa verificado na importância de R\$ 224.000,00 (duzentos e vinte e quatro mil reais), divididos em 224.000 (duzentas e



JUNTA COMERCIAL DO ESTADO DO PARANÁ - SEDE

CERTIFICO O REGISTRO EM 07/07/2016 08:47 SOB Nº 20164112170.
 PROTOCOLO: 164112170 DE 01/07/2016. CÓDIGO DE VERIFICAÇÃO:
 11601020773. NIRE: 41207542876.
 E.M.P. PIGOSSO & CIA LTDA - ME

Libertad Bogus
 SECRETÁRIA-GERAL
 CURITIBA, 07/07/2016
www.empresafacil.pr.gov.br

E.M.P. PIGOSSO & CIA LTDA - ME

PRIMEIRA ALTERAÇÃO CONTRATUAL E CONSOLIDAÇÃO

CNPJ: 17.617.250/0001-78

NIRE: 41207542876

2/6

vinte e quatro mil) cotas, foi subscrito e integralizado neste ato pelos sócios da seguinte forma:

- **EVERTON PIGOSSO** subscreve e integraliza no presente ato 112.000 (cento e doze mil) cotas no valor nominal de R\$ 112.000,00 (cento e doze mil reais) integralizados em moeda corrente do País;
- **MARCIO PIGOSSO** subscreve e integraliza no presente ato 112.000 (cento e doze mil) cotas no valor nominal de R\$ 112.000,00 (cento e doze mil reais) sendo: 39.778 (trinta e nove mil setecentas e setenta e oito) cotas em moeda corrente no valor de R\$ 39.778,00 (trinta e nove mil setecentos e setenta e oito reais) e 72.222 (setenta e duas mil duzentas e vinte e duas) cotas no valor nominal de R\$72.222,00 (setenta e dois mil duzentos e vinte e dois reais) em equipamentos, compreendendo:
 - Software Leica Geo Office, Chave de Proteção (USB), Software Opção L1/L2 Leica, Software Opção Importação Rinex, Software Opção Ajustamento 3D, Software Opção Glonass System 1200, Chave de Proteção Compact 500, CD-ROM para Sistema Posição, no valor de R\$ 26.502,00 (vinte e seis mil quinhentos e dois reais);
 - Bastão de Fibra de Carbono 2,2M, no valor de R\$ 600,00 (seiscentos reais);
 - Radio PDL GFU 15-2 450-470 MHZ, no valor de R\$ 4.080,00 (quatro mil e oitenta reais);
 - Radio PDL4535 HPB 450-470 MHZ, no valor de R\$ 8.000,00 (oito mil reais);
 - Receptor/ Antena ATX900 GPS/Glonass, no valor de R\$ 31.740,00 (trinta e um mil setecentos e quarenta reais);
 - Bipe Extensível para Bastão, no valor de R\$ 700,00 (setecentos reais);
 - Leitor de Cartão Externo Mtek, no valor de R\$ 100,00 (cem reais);
 - Bateria Estacionaria Valvula 12v 33AMP000, no valor de R\$ 500,00 (quinhentos reais);

Parágrafo Segundo - Todos os sócios concordam expressamente com os valores atribuídos aos bens entregues para a integralização da constituição de capital social pelo sócio MARCIO PIGOSSO, dispensando a exigência de prévia avaliação.

4ª - O capital social já totalmente integralizado no valor de R\$ 229.000,00 (duzentos e vinte e nove mil reais) divididos em 229.000 (duzentas e vinte e nove mil) cotas de R\$ 1,00 (um real) cada, fica assim distribuído entre os sócios:



JUNTA COMERCIAL DO ESTADO DO PARANÁ - SEDE

CERTIFICO O REGISTRO EM 07/07/2016 08:47 SOB Nº 20164112170.
 PROTOCOLO: 164112170 DE 01/07/2016. CÓDIGO DE VERIFICAÇÃO:
 11601020773. NIRE: 41207542876.
 E.M.P. PIGOSSO & CIA LTDA - ME

Libertad Bogus
 SECRETÁRIA-GERAL
 CURITIBA, 07/07/2016
 www.empresafacil.pr.gov.br

A validade deste documento, se impresso, fica sujeita à comprovação de sua autenticidade nos respectivos portais. Informando seus respectivos códigos de verificação

Sócios	Nº de Cotas	Capital Subscrito e Integralizado	Percentual
EVERTON PIGOSSO	114.500	R\$ 114.500,00	50,00%
MARCIO PIGOSSO	114.500	R\$ 114.500,00	50,00%
TOTAL	229.000	R\$ 229.000,00	100,00%

5ª - Caberá ao sócio **Marcio Pigo**so, engenheiro ambiental, a responsabilidade técnica da empresa, nas atividades pertinentes à Engenharia Ambiental.

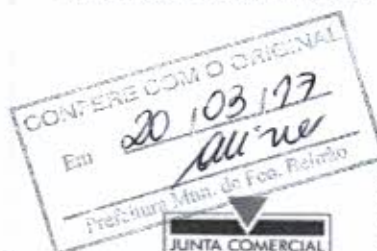
6ª - À vista das modificações ora ajustadas e em consonância com o que determina o art. 2.031 da Lei 10.406/2002, os sócios resolvem, por este instrumento consolidar o Contrato Social, tornando assim sem efeito a partir desta data, as cláusulas no contrato primitivo e demais alterações que, adequado às disposições da referida Lei nº. 10.406/2002 aplicáveis a este tipo societário passa a ter a seguinte redação.

CONTRATO SOCIAL CONSOLIDADO DE SOCIEDADE EMPRESARIA LIMITADA, DENOMINADA

E.M.P. PIGOSSO & CIA LTDA - ME
CNPJ 17.617.250/0001-78

QUALIFICAÇÃO DOS SÓCIOS:

- **EVERTON PIGOSSO**, brasileiro, casado com Regime de Comunhão Parcial de Bens, empresário, maior, nascido em 05 de maio de 1980, natural de Chopinzinho, Estado do Paraná, portador da cédula de identidade nº 7.102.901-8 expedida pela SSP/PR, CPF nº 007.124.799-88, residente e domiciliado à Rua da Pedreira, SN, Bairro São Cristóvão, Chopinzinho, Estado do Paraná, CEP 85560-000;
- **MARCIO PIGOSSO**, brasileiro, solteiro, Engenheiro Ambiental CREA nº PR-119405/D, maior, nascido em 21 de outubro de 1983, natural de Chopinzinho, Estado do Paraná, portador da cédula de identidade nº 7.102.902-6 expedida pela SSP/PR, CPF nº 037.353.789-19, residente e domiciliado à Rua Arceno G. Azevedo, 185, Bairro São Francisco Xavier, Dois Vizinhos, Estado do Paraná, CEP 85660-000.



JUNTA COMERCIAL DO ESTADO DO PARANÁ - SEDE

CERTIFICO O REGISTRO EM 07/07/2016 08:47 SOB Nº 20164112170.
PROTOCOLO: 164112170 DE 01/07/2016. CÓDIGO DE VERIFICAÇÃO:
11601020773. NIRE: 41207542876.
E.M.P. PIGOSSO & CIA LTDA - ME

Libertad Bogus
SECRETÁRIA-GERAL
CURITIBA, 07/07/2016
www.empresafacil.pr.gov.br

E.M.P. PIGOSSO & CIA LTDA - ME

PRIMEIRA ALTERAÇÃO CONTRATUAL E CONSOLIDAÇÃO

CNPJ: 17.617.250/0001-78

NIRE: 41207542876

4/6

Únicos sócios da Sociedade Limitada, "E.M.P. PIGOSSO & CIA LTDA - ME" constituída por instrumento particular devidamente arquivado na Junta Comercial do Estado do Paraná, sob NIRE 41207542876 em sessão de 19/02/2013, com sede na cidade de Chopinzinho/PR, à Rua 14 de Dezembro, 3.788, Centro, CEP 85560-000, devidamente inscrita no Cadastro Nacional de Pessoa Jurídica sob nº 17.617.250/0001-78, resolvem promover a CONSOLIDAÇÃO do Contrato Social, o que fazem de acordo com a Lei 10.406/02, mediante as cláusulas e condições seguintes:

CLÁUSULA PRIMEIRA: NOME EMPRESARIAL - SEDE - FORO

NOME EMPRESARIAL: E.M.P. PIGOSSO & CIA LTDA - ME; **SEDE E FORO:** Rua 14 de Dezembro, 3812, Centro, Chopinzinho, Estado do Paraná, CEP 85560-000.

CLÁUSULA SEGUNDA: CAPITAL SOCIAL - COTAS DOS SÓCIOS

O capital social já totalmente integralizado no valor de R\$ 229.000,00 (duzentos e vinte e nove mil reais) divididos em 229.000 (duzentas e vinte e nove mil) cotas de R\$ 1,00 (um real) cada, fica assim distribuído entre os sócios:

Sócios	Nº de Cotas	Capital Subscrito e Integralizado	Percentual
EVERTON PIGOSSO	114.500	R\$ 114.500,00	50,00%
MARCIO PIGOSSO	114.500	R\$ 114.500,00	50,00%
TOTAL	229.000	R\$ 229.000,00	100,00%

CLÁUSULA TERCEIRA: PRAZO DE DURAÇÃO - OBJETO SOCIAL

INÍCIO DE ATIVIDADES: 20 de fevereiro de 2013. **DURAÇÃO:** Indeterminado. **TERMINO DO EXERCÍCIO SOCIAL:** 31 de dezembro de cada ano. **RAMO DE ATIVIDADE:** Serviços Técnicos de Cartografia, Topografia e Geodesia; Serviços de Engenharia; Serviços de Arquitetura; Serviços de Agronomia e de Consultoria às Atividades Agrícolas e Pecuárias.

CLÁUSULA QUARTA: RESPONSABILIDADE DOS SÓCIOS

A responsabilidade de cada sócio é restrita ao valor de suas quotas, mas todos respondem solidariamente pela integralização do capital social.

CLÁUSULA QUINTA: ADMINISTRAÇÃO - USO DO NOME EMPRESARIAL - OBRIGAÇÕES SOCIAIS

JUNTA COMERCIAL DO ESTADO DO PARANÁ - SEDE

CERTIFICO O REGISTRO EM 07/07/2016 08:47 SOB Nº 20164112170.
PROTOCOLO: 164112170 DE 01/07/2016. CÓDIGO DE VERIFICAÇÃO:
11601020773. NIRE: 41207542876.
E.M.P. PIGOSSO & CIA LTDA - ME

Libertad Bogus
SECRETÁRIA-GERAL
CURITIBA, 07/07/2016
www.empresafacil.pr.gov.br

A validade deste documento, se impresso, fica sujeito à comprovação de sua autenticidade nos respectivos portais.
Informando seus respectivos códigos de verificação

E.M.P. PIGOSSO & CIA LTDA - ME

PRIMEIRA ALTERAÇÃO CONTRATUAL E CONSOLIDAÇÃO

CNPJ: 17.617.250/0001-78

NIRE: 41207542876

5/6

A administração da sociedade e o uso do nome empresarial será exercido pelos sócio indicado, na forma deste instrumento, vedado o uso em atividades estranhas ao interesse social. **ADMINISTRADOR:** Everton Pigosso. **USO DA FIRMA:** Individualmente.

OBRIGAÇÕES SOCIAIS: Ficam vedados: aval, endossos, fianças e caução de favor de qualquer dos cotistas ou de terceiros, bem como onerar bens imóveis da sociedade, sem autorização do outro sócio. **CAUÇÃO DE GERENCIA:** Dispensada.

PARÁGRAFO ÚNICO: PRÓ-LABORE

Os sócios poderão de comum acordo, e, a qualquer tempo, fixar uma retirada mensal, a título de pró-labore, observadas as disposições regulamentares pertinentes.

CLÁUSULA SEXTA: Caberá ao sócio **Marcio Pigosso**, engenheiro ambiental, a responsabilidade técnica da empresa, nas atividades pertinentes à Engenharia Ambiental.

CLÁUSULA SÉTIMA: BALANÇO GERAL - LUCROS/PREJUÍZOS

Ao término de cada exercício, em 31 de dezembro, o Administrador tem o dever e prestará contas aos demais sócios, contas justificadas de sua administração, apresentando-lhes balancetes mensais, inventário anual, balanço patrimonial e de resultado econômico, cabendo aos sócios, os lucros ou perdas apurados. Podendo inclusive ser destinados a formação de reserva de Lucros Acumulados, ou compensação de prejuízo de exercícios anteriores.


CLÁUSULA OITAVA: DISSOLUÇÃO SOCIAL

Falecendo ou interditado qualquer sócio, a sociedade continuará suas atividades com os herdeiros, sucessores e o incapaz. Não sendo possível ou inexistindo interesse destes ou do sócio remanescente, o valor de seus haveres será apurado e liquidado em até 3 (três) parcelas, com base na situação patrimonial da sociedade, à data da resolução, verificada em balanço especialmente levantado.

PARÁGRAFO ÚNICO: O mesmo procedimento será adotado em outros casos em que a sociedade se resolva em relação a seu sócio.

CLÁUSULA NONA: TRANSFERÊNCIA DE COTAS

As cotas da sociedade são indivisíveis, e não poderão ser cedidas ou transferidas a terceiros sem o consentimento do outro sócio, que se conceitue no direito de preferência na aquisição das cotas postas a venda, em igualdade de condições e preço, no prazo de 60 (sessenta) dias, após notificação previa. Decorrido este prazo, poderão ser livremente negociadas, formalizando, se realizada a cessão delas, a alteração contratual pertinente.



JUNTA COMERCIAL DO ESTADO DO PARANÁ - SEDE

CERTIFICO O REGISTRO EM 07/07/2016 08:47 SOB Nº 20164112170.
 PROTOCOLO: 164112170 DE 01/07/2016. CÓDIGO DE VERIFICAÇÃO:
 11601020773. NIRE: 41207542876.
 E.M.P. PIGOSSO & CIA LTDA - ME

Libertad Bogus
 SECRETÁRIA-GERAL
 CURITIBA, 07/07/2016
 www.empresafacil.pr.gov.br

A validade deste documento, se impresso, fica sujeito à comprovação de sua autenticidade nos respectivos portais.
 Informando seus respectivos códigos de verificação

E.M.P. PIGOSSO & CIA LTDA - ME

PRIMEIRA ALTERAÇÃO CONTRATUAL E CONSOLIDAÇÃO

CNPJ: 17.617.250/0001-78

NIRE: 41207542876

6/6

CLÁUSULA DÉCIMA: DECLARAÇÃO DE DESIMPEDIMENTO

O Administrador declara sob as penas da Lei, de que não está impedido de exercer a administração da sociedade, por lei especial, ou em virtude de condenação criminal, ou por se encontrar sob os efeitos dela, a pena que vede, ainda que temporariamente, o acesso a cargos públicos, ou por crime falimentar, de prevaricação, peita ou suborno, concussão, peculato; ou contra economia popular, contra o Sistema Financeiro Nacional, contra as Normas de defesa da concorrência, contra as relações de consumo, a fé pública ou a propriedade.

CLÁUSULA DÉCIMA PRIMEIRA: FILIAIS

A sociedade poderá a qualquer tempo, abrir ou fechar filial ou outra dependência, mediante alteração contratual assinada por todos os sócios.

CLÁUSULA DÉCIMA SEGUNDA: FORO

Fica eleito o foro da Comarca de Chopinzinho, Estado do Paraná, para o exercício e o cumprimento dos direitos e obrigações resultantes deste contrato.

Lavrado em uma via, assinado pelos sócios.


Chopinzinho/PR, 18 de Dezembro de 2015.



EVERTON PIGOSSO



MARCIO PIGOSSO



JUNTA COMERCIAL DO ESTADO DO PARANÁ - SEDE

CERTIFICO O REGISTRO EM 07/07/2016 08:47 SOB Nº 20164112170.
PROTOCOLO: 164112170 DE 01/07/2016. CÓDIGO DE VERIFICAÇÃO:
11601020773. NIRE: 41207542876.
E.M.P. PIGOSSO & CIA LTDA - ME



Libertad Bogus
SECRETÁRIA-GERAL
CURITIBA, 07/07/2016
www.empresafacil.pr.gov.br

A validade deste documento, se impresso, fica sujeito à comprovação de sua autenticidade nos respectivos portais.
Informando seus respectivos códigos de verificação

Selo 8Fg7c.9789R.LYUZH, Controle: jP1e9.i1bs
Consulte esse selo em <http://funarpen.com.br>
TABELIONATO FERRI - Chopinzinho - Paraná - PR
Rua 14 de dezembro, 4091 - Fone/Fax (46) 3242-1390
Reconheço verdadeira a assinatura de EVERTON FIGOSSO *****
Dou fé. Emolumentos: R\$7,93 (VRC 43.60), Selo Funarpen: R\$0,75,
Funrejus: R\$1,98
Chopinzinho-PR, 01 de julho de 2016 - 15:11:50h.

Marcos Rogério Ferr
(Tabelião)

Selo wFg7c.97e9R.IBjPb, Controle: 83blF.27b5
Consulte esse selo em <http://funarpen.com.br>
TABELIONATO FERRI - Chopinzinho - Paraná - PR
Rua 14 de dezembro, 4091 - Fone/Fax (46) 3242-1390
Reconheço verdadeira a assinatura de MARCIO FIGOSSO *****
Dou fé. Emolumentos: R\$7,93 (VRC 43.60), Selo Funarpen: R\$0,75,
Funrejus: R\$1,98
Chopinzinho-PR, 01 de julho de 2016 - 15:51:14h.

Marcos Rogério Ferr
(Tabelião)

CONFERE COM O ORIGINAL
Em 20/03/17
Aline
Prefeitura Mtn. do Fco. Relato

JUNTA COMERCIAL DO ESTADO DO PARANÁ - SEDE



CERTIFICO O REGISTRO EM 07/07/2016 08:47 SOB Nº 20164112170.
PROTOCOLO: 164112170 DE 01/07/2016. CÓDIGO DE VERIFICAÇÃO:
11601020773. NIRE: 41207542876.
E.M.F. FIGOSSO & CIA LTDA - ME

Libertad Bogus
SECRETÁRIA-GERAL
CURITIBA, 07/07/2016
www.empresafacil.pr.gov.br

ECF

[Handwritten signatures and initials]

Comarca de Chopinzinho - Estado do Paraná

CARTÓRIO DISTRIBUIDOR E ANEXOS

Rua 14 de Dezembro, 3615 - CEP 85.560-000 - Telefone: (46) 3242-1543

O Senhor é meu Pastor e nada me faltará. Guia pelas veredas da Justiça, por amor do seu Nome. SI 23

CERTIDÃO NEGATIVA



Número: 201703171628567902004

**** RAQUEL TEIXEIRA DE LIMA DALMUT ****, Distribuidor e anexos da Comarca de Chopinzinho, Estado do Paraná, etc...

CERTIFICA, a pedido verbal de parte interessada, que revendo no Cartório a seu cargo, os livros de registro e distribuição de feitos CIVEIS, nos mesmos constatou a **INEXISTÊNCIA**, de quaisquer pedidos de **FALENCIA, CONCORDATAS E RECUPERAÇÃO JUDICIAL e EXTRAJUDICIAL** (Lei nº 11.101/2005) contra:

E.M.P. PIGOSSO & CIA LTDA - ME

CNPJ: 17.617.250/0001-78

Observações:

Não Há.

*** Buscas Efetuadas nos Últimos 50 anos.

*** Esta CERTIDÃO não aponta, ordinariamente, os processos em que a pessoa cujo nome foi pesquisado figura como Autor(a).



O referido é verdade e dá fé.

Chopinzinho/PR, sexta-feira, 17 de março de 2017.

Rodolfo Rafael da Conceição
auxiliar juramentado


Raquel Teixeira de Lima Dalmut
titular



E.M.P. PIGOSSO E CIA LTDA - ME
CNPJ:17.617.250/0001-78 NIRE:41207542876 - 19/02/2013
Rua DA PREDREIRA, SN Bairro: SAO CRISTOVAO
Chopinzinho - PR CEP: 85560-000

BALANÇO PATRIMONIAL ENCERRADO EM 31/12/2015

		ATIVO
CIRCULANTE		98.117,69
DISPONIBILIDADES		98.117,69
CAIXA		98.117,69
Caixa		98.117,69
NAO CIRCULANTE		72.222,00
IMOBILIZADO		45.720,00
MAQUINAS E EQUIPAMENTOS		45.720,00
Maquinas e equipamentos		45.720,00
INTANGIVEL		26.502,00
SOFTWARE		26.502,00
Programas proc. de dados (Software)		26.502,00
TOTAL DO ATIVO		170.339,69









ECF


CONFERE COM O ORIGINAL
Em 20/03/17
Almeida
Prefeitura Mun. de Fco. Beltrão

BALANÇO PATRIMONIAL ENCERRADO EM 31/12/2015


PASSIVO E PATRIMÔNIO LÍQUIDO

CIRCULANTE	3.179,97
OBRIGACOES A CURTO PRAZO	3.179,97
OBRIGACOES COM PESSOAL	1.231,56
Salarios e Ordenados	1.231,56
OBRIGACOES SOCIAIS E FISCAIS	1.948,41
INSS a recolher	830,65
FGTS a recolher	988,82
Contrib Sindical a recolher	128,94
TOTAL DO PASSIVO	3.179,97
PATRIMONIO LIQUIDO	167.159,72
CAPITAL SOCIAL	229.000,00
CAPITAL SUBSCRITO	229.000,00
Capital subscrito	229.000,00
RESULTADOS ACUMULADOS	61.840,28-
LUCROS OU PREJUIZOS ACUMULADOS	61.840,28-
SALDO INICIAL	61.840,28-
Lucros / Prejuizos Acumulados	61.840,28-
TOTAL DO PASSIVO E PATRIMÔNIO LÍQUIDO	170.339,69


RECONHECEMOS A EXATIDÃO DO PRESENTE BALANÇO PATRIMONIAL ENCERRADO EM 31 DE DEZEMBRO DE 2015, TOTALIZANDO TANTO NO ATIVO COMO NA SOMA DO PASSIVO COM O PATRIMÔNIO LÍQUIDO, A IMPORTÂNCIA SUPRA DE R\$.....170.339,69 (CENTO E SETENTA MIL E TREZENTOS E TRINTA E NOVE REAIS E SESSENTA E NOVE CENTAVOS).



EVERTON PIGOSSO
SOCIO ADMINISTRATIVO
C.P.F. 007.124.799-88
R.G. 7.102.901 -8 PR



MARIANGELA APARECIDA UNGARATTO
Contador
C.R.C. PR-062802/O-5
C.P.F. 057.460.119-83
R.G. 8.962.161 -5 PR





E.M.P. PIGOSSO E CIA LTDA - ME
 CNPJ:17.617.250/0001-78 NIRE:41207542876 - 19/02/2013
 Rua DA PREDREIRA, SN Bairro: SAO CRISTOVAO
 Chopinzinho - PR CEP: 85560-000


DEMONSTRAÇÃO DO RESULTADO DO EXERCÍCIO ENCERRADO EM 31/12/2015

RECEITA VENDA DE MERCAD/PRODUTOS/SERVICO	33.500,00
PRESTACAO DE SERVICOS NO MERC. NACIONAL	33.500,00
Prestacao de Servicos a Vista	33.500,00
RECEITA LIQUIDA	33.500,00
CUSTOS E DESPESAS	47.356,25-
DESPESAS COM PESSOAL	37.157,36-
Salarios e Ordenados	21.452,12-
Ferias	3.658,98-
13o Salario	2.008,00-
INSS	7.539,03-
FGTS	2.169,51-
Contribuicoes Sindicais	179,32-
Despesas com Alimentacao / PAT	150,40-
DESPESAS OPERACIONAIS	8.040,70-
Energia Eletrica	612,32-
Alugueis / Condominios	4.344,00-
Material de consumo	229,30-
Bens de valores irrelevantes	1.590,00-
Propaganda e publicidade	1.023,46-
Telefone e Fax	241,62-
DESPESAS ADMINISTRATIVAS	1.028,85-
Material de Escritorio / Informatica	53,00-
Despesas com Informatica	975,85-
DESPESAS TRIBUTARIAS	382,27-
Taxas Municipais / Estaduais / Federais	382,27-
DESPESAS FINANCEIRAS	747,07-
Despesa e Taxas Bancarias	19,40-
Multas Pagas por Atraso	727,67-
PREJUÍZO LÍQUIDO DO EXERCÍCIO	13.856,25-

RECONHECEMOS A EXATIDÃO DA PRESENTE DEMONSTRAÇÃO DO RESULTADO DO EXERCÍCIO EM 31 DE DEZEMBRO DE 2015.


 EVERTON PIGOSSO
 SOCIO ADMINISTRATIVO
 C.P.F. 007.124.799-88
 R.G. 7.102.901 -8 PR


 MARIANGELA APARECIDA UNGARATTO
 Contador
 C.R.C. PR-062802/O-5
 C.P.F. 057.460.119-83
 R.G. 8.962.161 -5 PR





Comprovante de Inscrição e de Situação Cadastral**Contribuinte,**

Confira os dados de Identificação da Pessoa Jurídica e, se houver qualquer divergência, providencie junto à RFB a sua atualização cadastral.

 REPÚBLICA FEDERATIVA DO BRASIL CADASTRO NACIONAL DA PESSOA JURÍDICA		
NÚMERO DE INSCRIÇÃO 17.617.250/0001-78 MATRIZ	COMPROVANTE DE INSCRIÇÃO E DE SITUAÇÃO CADASTRAL	DATA DE ABERTURA 19/02/2013
NOME EMPRESARIAL E.M.P. PIGOSSO & CIA LTDA - ME		
TÍTULO DO ESTABELECIMENTO (NOME DE FANTASIA) VALE TOPOGRAFIA E SERVICOS AMBIENTAIS		
CÓDIGO E DESCRIÇÃO DA ATIVIDADE ECONÔMICA PRINCIPAL 71.19-7-01 - Serviços de cartografia, topografia e geodésia		
CÓDIGO E DESCRIÇÃO DAS ATIVIDADES ECONÔMICAS SECUNDÁRIAS 71.12-0-00 - Serviços de engenharia 71.11-1-00 - Serviços de arquitetura 74.90-1-03 - Serviços de agronomia e de consultoria às atividades agrícolas e pecuárias		
CÓDIGO E DESCRIÇÃO DA NATUREZA JURÍDICA 206-2 - Sociedade Empresária Limitada		
LOGRADOURO R 14 DE DEZEMBRO	NÚMERO 3812	COMPLEMENTO SALA 02
CEP 85.560-000	BAIRRO/DISTRITO CENTRO	MUNICÍPIO CHOPINZINHO
UF PR	ENDEREÇO ELETRÔNICO e_pigozzo@hotmail.com	
TELEFONE (46) 3242-1186		
ENTE FEDERATIVO RESPONSÁVEL (EFR) *****		
SITUAÇÃO CADASTRAL ATIVA	DATA DA SITUAÇÃO CADASTRAL 19/02/2013	
MOTIVO DE SITUAÇÃO CADASTRAL		
SITUAÇÃO ESPECIAL *****	DATA DA SITUAÇÃO ESPECIAL *****	

Aprovado pela Instrução Normativa RFB nº 1.634, de 06 de maio de 2016.

Emitido no dia **16/03/2017** às **16:57:57** (data e hora de Brasília).

Página: 1/1

© Copyright Receita Federal do Brasil - 16/03/2017



MINISTÉRIO DA FAZENDA
Secretaria da Receita Federal do Brasil
Procuradoria-Geral da Fazenda Nacional

**CERTIDÃO NEGATIVA DE DÉBITOS RELATIVOS AOS TRIBUTOS FEDERAIS E À DÍVIDA
ATIVA DA UNIÃO**

Nome: **E.M.P. PIGOSSO & CIA LTDA - ME**
CNPJ: **17.617.250/0001-78**

Ressalvado o direito de a Fazenda Nacional cobrar e inscrever quaisquer dívidas de responsabilidade do sujeito passivo acima identificado que vierem a ser apuradas, é certificado que não constam pendências em seu nome, relativas a créditos tributários administrados pela Secretaria da Receita Federal do Brasil (RFB) e a inscrições em Dívida Ativa da União junto à Procuradoria-Geral da Fazenda Nacional (PGFN).

Esta certidão é válida para o estabelecimento matriz e suas filiais e, no caso de ente federativo, para todos os órgãos e fundos públicos da administração direta a ele vinculados. Refere-se à situação do sujeito passivo no âmbito da RFB e da PGFN e abrange inclusive as contribuições sociais previstas nas alíneas 'a' a 'd' do parágrafo único do art. 11 da Lei nº 8.212, de 24 de julho de 1991.

A aceitação desta certidão está condicionada à verificação de sua autenticidade na Internet, nos endereços <<http://www.receita.fazenda.gov.br>> ou <<http://www.pgfn.fazenda.gov.br>>.

Certidão emitida gratuitamente com base na Portaria Conjunta RFB/PGFN nº 1.751, de 02/10/2014.
Emitida às 11:40:28 do dia 08/03/2017 <hora e data de Brasília>.
Válida até 04/09/2017.

Código de controle da certidão: **B9D9.8C09.5C59.FDA3**
Qualquer rasura ou emenda invalidará este documento.

ECG

Estado do Paraná
Secretaria de Estado da Fazenda
Coordenação da Receita do Estado

Certidão Negativa

de Débitos Tributários e de Dívida Ativa Estadual
Nº 016010020-55

Certidão fornecida para o CNPJ/MF: 17.617.250/0001-78


Nome: **CNPJ NÃO CONSTA NO CADASTRO DE CONTRIBUINTES DO ICMS/PR**

Ressalvado o direito da Fazenda Pública Estadual inscrever e cobrar débitos ainda não registrados ou que venham a ser apurados, certificamos que, verificando os registros da Secretaria de Estado da Fazenda, constatamos não existir pendências em nome do contribuinte acima identificado, nesta data.

Obs.: Esta Certidão engloba todos os estabelecimentos da empresa e refere-se a débitos de natureza tributária e não tributária, bem como ao descumprimento de obrigações tributárias acessórias.

Válida até 06/07/2017 - Fornecimento Gratuito

A autenticidade desta certidão deverá ser confirmada via Internet
www.fazenda.pr.gov.br





Município de Chopinzinho - Paraná

SECRETARIA DE FINANÇAS - DIVISÃO DE TRIBUTAÇÃO

CERTIDAO NEGATIVA DE TRIBUTOS MUNICIPAIS

Nome.....: E. M. P. PIGOSSO & CIA LTDA - Número Cad.: 191223
 CPF/CNPJ.....: 17.617.250/0001-78 RG/Inscr.....:
 Endereço.....: Número.....: 0
 Bairro.....: SAO CRISTOVAO UF.....: PR
 Cidade.....: CHOPINZINHO

FINALIDADE: Consulta de Débitos
 OBS:

CERTIFICO, para os devidos fins, que de conformidade com as informações prestadas pelos órgãos competentes desta Prefeitura, que em nome do Contribuinte, NÃO CONSTA DÉBITOS, referente a Tributos Municipais, inscritos ou não em Dívida Ativa, até a presente data.

Ressalvando o direito da Fazenda Municipal de cobrar quaisquer dívidas de responsabilidade do Contribuinte acima, que vierem ser apuradas.

A aceitação desta certidão está condicionada à verificação de sua autenticidade na Internet, no endereço <<http://www.chopinzinho.pr.gov.br/>>.

Certidão emitida conforme Artigo 349 da Lei Municipal N° 050/2009 de 18/12/2009.

Emitida em 08/03/2017.

Válida até 60 dias após a data de emissão desta.

Código/Ano da certidão.....: 517/2017

Código de autenticidade da certidão: 470701400470701

Certidão emitida gratuitamente.

ATENÇÃO: QUALQUER RASURA OU EMENDA INVALIDARÁ ESTE DOCUMENTO.

Chopinzinho - PR, 08/03/2017.

ECF

[Handwritten signatures and initials in blue ink, including a large vertical signature and several smaller ones.]

IMPRIMIR VOLTAR



Certificado de Regularidade do FGTS - CRF

Inscrição: 17617250/0001-78
Razão Social: E M P PIGOSSO E CIA LTDA ME
Nome Fantasia: VALE TOPOGRAFIA E SERVICOS AMBIENTAIS
Endereço: RUA 14 DE DEZEMBRO 3812 SALA 02 / CENTRO / CHOPINZINHO / PR / 85560-000

A Caixa Econômica Federal, no uso da atribuição que lhe confere o Art. 7, da Lei 8.036, de 11 de maio de 1990, certifica que, nesta data, a empresa acima identificada encontra-se em situação regular perante o Fundo de Garantia do Tempo de Serviço - FGTS.

O presente Certificado não servirá de prova contra cobrança de quaisquer débitos referentes a contribuições e/ou encargos devidos, decorrentes das obrigações com o FGTS.

Validade: 07/03/2017 a 05/04/2017

Certificação Número: 2017030703464130037040

Informação obtida em 08/03/2017, às 11:25:05.

A utilização deste Certificado para os fins previstos em Lei está condicionada à verificação de autenticidade no site da Caixa: www.caixa.gov.br

ELG

[Handwritten signatures and initials]



PODER JUDICIÁRIO
JUSTIÇA DO TRABALHO

CERTIDÃO NEGATIVA DE DÉBITOS TRABALHISTAS

Nome: E.M.P. PIGOSSO & CIA LTDA - ME

(MATRIZ E FILIAIS) CNPJ: 17.617.250/0001-78

Certidão n°: 125585133/2017

Expedição: 08/03/2017, às 11:26:22

Validade: 03/09/2017 - 180 (cento e oitenta) dias, contados da data de sua expedição.

Certifica-se que **E.M.P. PIGOSSO & CIA LTDA - ME** (MATRIZ E FILIAIS), inscrito(a) no CNPJ sob o n° 17.617.250/0001-78, **NÃO CONSTA** do Banco Nacional de Devedores Trabalhistas.

Certidão emitida com base no art. 642-A da Consolidação das Leis do Trabalho, acrescentado pela Lei n° 12.440, de 7 de julho de 2011, e na Resolução Administrativa n° 1470/2011 do Tribunal Superior do Trabalho, de 24 de agosto de 2011.

Os dados constantes desta Certidão são de responsabilidade dos Tribunais do Trabalho e estão atualizados até 2 (dois) dias anteriores à data da sua expedição.

No caso de pessoa jurídica, a Certidão atesta a empresa em relação a todos os seus estabelecimentos, agências ou filiais.

A aceitação desta certidão condiciona-se à verificação de sua autenticidade no portal do Tribunal Superior do Trabalho na Internet (<http://www.tst.jus.br>).

Certidão emitida gratuitamente.

INFORMAÇÃO IMPORTANTE

Do Banco Nacional de Devedores Trabalhistas constam os dados necessários à identificação das pessoas naturais e jurídicas inadimplentes perante a Justiça do Trabalho quanto às obrigações estabelecidas em sentença condenatória transitada em julgado ou em acordos judiciais trabalhistas, inclusive no concernente aos recolhimentos previdenciários, a honorários, a custas, a emolumentos ou a recolhimentos determinados em lei; ou decorrentes de execução de acordos firmados perante o Ministério Público do Trabalho ou Comissão de Conciliação Prévia.

GCC

EDITAL DE PREGÃO Nº 034/2017
PROCESSO ADMINISTRATIVO Nº 121/2017
MODALIDADE: PREGÃO PRESENCIAL
TIPO: MENOR PREÇO POR ITEM

OBJETO: contratação de empresa para execução de serviços de topografia, para atendimento às necessidades do Município.

DECLARAÇÃO DE RESPONSABILIDADE TÉCNICA

Conforme o disposto no edital em epígrafe, declaramos que o responsável técnico pelos serviços, caso venhamos a vencer a referida licitação, é:

Nome	Especialidade	CREA e/ou CAU nº	Data do registro
MARCIO PIGOSSO	ENGENHEIRO AMBIENTAL	119405 / D	09/08/2011

Francisco Beltrão, 20 de março de 2017.



EVERTON PIGOSSO
RG: 710.290-18
Administrador



MARCIO PIGOSSO
RG: 710.290-26
Sócio


17.617.250/0001-78
E. M. P Pigosso & Cia
Ltda - ME
Rua de Pedreira s/n Bairro São Cristóvão
85560 000 Chopinzinho PR



000130

CONSELHO REGIONAL DE ENGENHARIA
E AGRONOMIA DO PARANÁ

Certidão de Registro de Pessoa Jurídica e Positiva de Débitos

O Conselho Regional de Engenharia e Agronomia do Paraná-CREA-PR, certifica que a empresa encontra-se regularmente registrada nos termos da Lei Federal nº 5.194, de 24 de dezembro de 1966, estando habilitada a exercer suas atividades no Estado do Paraná, circunscrita à(s) atribuição(ões) de seu(s) responsável(eis) técnico(s).

Certidão nº: 30494/2017

Validade: 15/04/2017

Razão Social: E.M.P PIGOSSO & CIA LTDA - ME

CNPJ: 17617250000178

Num. Registro: 55071

Registrada desde : 03/06/2013

Capital Social: R\$ 5.000,00

Endereço: RUA DA PEDREIRA, S/N SÃO CRISTOVÃO

Município/Estado: CHOPINZINHO-PR

CEP: 85560000

Objetivo Social:

Serviços técnicos de cartogarfia, topografia e geodésia. Serviços de engenharia ambiental.

Restrição de Atividade : Ramo de atividade restrito a Engenharia Ambiental.

Encontra-se quite com a anuidade relativa ao exercício de 2017.

Possui débito(s) referente a processo(s) de fiscalização e/ou dívida ativa.

Responsável(eis) Técnico(s):

1 - MARCIO PIGOSSO

Carteira: PR-119405/D

Data de Expedição: 09/08/2011

Desde: 03/06/2013 Carga Horária: 4: H/D

Título: ENGENHEIRO AMBIENTAL Situação: Regular

Lei Federal N.º 5.194/1966 - Art. 7º

Título: ENGENHEIRO AMBIENTAL Situação: Regular

Resolução do Confea N.º 310/1986 - Art. 1º do CONFEA

Observações: Artigo 1º da Resolução nº 310/86 do CONFEA: sistemas de abastecimento de água, incluindo captação, adução, reservação, distribuição e tratamento de água; sistemas de distribuição de excretas e de águas residuárias (esgoto) em soluções individuais ou sistemas de esgotos, incluindo tratamento.

Título: ENGENHEIRO AMBIENTAL Situação: Regular

Resolução do Confea N.º 447/2000 do CONFEA

Observações: Possui atribuições para os serviços de GEORREFERENCIAMENTO DE IMÓVEIS RURAIS em conformidade como disposto na Decisão Plenária PL-2087/2004 do CONFEA e também para GEORREFERENCIAMENTO DE IMÓVEIS URBANOS. Possui atribuição para serviços Topográficos, considerando que cursou a disciplina de Topografia Ambiental atendendo ao contido na PL-º 129/1984 do CONFEA.

Anotações:

Anotação do curso de Pós-Graduação em Georreferenciamento de Imóveis Rurais e Urbanos

Possui atribuição para serviços Topográficos, considerando que cursou a disciplina de Topografia Ambiental atendendo ao contido na PL-º 129/1984 do CONFEA.

Para fins de: Licitações