



MUNICÍPIO DE FRANCISCO BELTRÃO

Estado do Paraná

FOLHA DE ATA Nº 070/2017

ATA DA SESSÃO PÚBLICA DO PREGÃO PRESENCIAL Nº 034/2017. OBJETO: CONTRATAÇÃO DE EMPRESA PARA EXECUÇÃO DE SERVIÇOS DE TOPOGRAFIA, PARA ATENDIMENTO ÀS NECESSIDADES DO MUNICÍPIO.

Aos vinte dias mês de fevereiro do ano de dois mil e dezessete, às dez horas, na Sala de reuniões da Administração, anexo à Prefeitura Municipal de Francisco Beltrão - PR, situada na Rua Octaviano Teixeira dos Santos nº 1000 - centro, na cidade de Francisco Beltrão - PR, realizou-se Sessão Pública para recebimento de envelopes nº 1: Propostas de Preços, nº 2 – Habilitação, da licitação acima citada, sob o critério de julgamento: “Menor preço por LOTE”, para o CONTRATAÇÃO DE EMPRESA PARA EXECUÇÃO DE SERVIÇOS DE TOPOGRAFIA, PARA ATENDIMENTO ÀS NECESSIDADES DO MUNICÍPIO. Conduzido pela Pregoeira Nádia Dallagnol, auxiliado por Isabel Cristina Paini, membro da equipe de apoio, designados pela Portaria nº 024/2017, de 18/01/2017. Acompanhou a abertura dos envelopes de Habilitação o Geógrafo da Prefeitura Municipal de Francisco Beltrão Evandro Marcos Barivieira. A divulgação do ato deu-se por Aviso de Licitação, publicado nos jornais: Diário Oficial do Estado do Paraná edição nº 9881 do dia 06/03/2017 pagina 22; Jornal de Beltrão do dia 04/03/2017 pagina 5A; Diário Oficial dos Municípios do Paraná página 52 do dia 06/03/2017; bem como Edital e Aviso disponibilizados no site do Município de Francisco Beltrão www.franciscobeltrao.pr.gov.br e do Tribunal de Contas do Estado www.tce.pr.gov.br a partir do dia 03/03/2017. Ao declarar aberta a sessão, a pregoeira saudou o participante e informou sobre os procedimentos do certame, procedendo em seguida o Credenciamento dos Participantes sendo: 01 – SETA SERVIÇOS TÉCNICOS E AGRIMENSURA LTDA EPP representada por Mario Cesar de Medeiros Coelho. 02 – MATCIULEVICZ & CIA LTDA representada por Fernando Matciulevicz; 03 – V. A. AURESCO JUNIOR ASSESSORIA E SERVIÇOS ME representada por Renildo Felipe Diogo; 04 – E.M.P PIGOSSO & CIA LTDA ME representada por Everton Pigosso; 05 – AX AMBIENTAL ENGENHARIA E TOPOGRAFIA LTDA ME representada por Maicon Cesar Galvan; 06 – BACH LEVANTAMENTOS TOPOGRAFICOS LTDA ME representada por Vilson Bach; 07 – L2 TOPOGRAFIA LTDA representada por Davi Aurélio Lorenzetti; 08 – BACZINSKI E BACZINSKI LTDA ME representada por Gustavo de Moura Baczinski; 09 – TOPOGRAFIA IGUAÇU LTDA representada por Everlon Cacio Gasparetto; 10 – ARAUCARIA PROJETOS AMBIENTAIS LTDA ME representada por Antonio Daniel Vieira da Luz; 11 – GEO-TOP TECNOLOGIA DE PRECISÃO LTDA representada por José Renato Gonçalves Fonseca; 12 – CCPR ENGENHARIA E SOLUÇÕES AMBIENTAIS LTDA EPP representada por Paulo Cesar Calgarotto; 13 – V D HORNÝ – SERVIÇOS DE TOPOGRAFIA E ENGENHARIA EPP representada por Vitor Danilo Horny Junior; 14 – AGROCAP CONSULTORIA E ASSESSORIA LTDA representada por Fabricio Borges Paiva; 15 – IVAN RODRIGO DALBERTI & CIA LTDA representada por Ivan Rodrigo Dal Berti; 16 – LCS TOPOGRAFIA, CARTOGRAFIA E GEODÉSIA LTDA EPP representada por Maria Rozalina Arend; 17 – ENGETOL ENGENHARIA E TOPOGRAFIA LTDA representada por Agnaldo Valeri de Jesus; 18 – ALBERTO AFONSO GUOLLO EIRELI ME representada por Alberto Afonso Guollo; 19 – RODRIGO NEUMANN – ME sem representante na sessão. As licitantes declararam-se Microempresa ou Empresa de Pequeno Porte, exceto as licitantes TOPOGRAFIA IGUAÇU LTDA e ENGETOL ENGENHARIA E TOPOGRAFIA LTDA. A licitante V. A. AURESCO JUNIOR ASSESSORIA E SERVIÇOS ME declarou-se Microempresa porém, a Certidão Simplificada expedida pela Junta Comercial com data de expedição superior aos 60 (sessenta) dias, conforme exigência do item 5.1 “d” do edital, perdendo o direito de usufruir dos benefícios concedidos para Microempresas e empresas de pequeno porte. A licitante RODRIGO NEUMANN – ME encaminhou o documentos via sedex, porém, após a pregoeira abrir o envelope, constatou que não apresentou o Contrato Social junto aos documentos de Credenciamento, exigência item 5.1 “c” do edital, não sendo credenciada. Realizada consulta de impedidos de licitar no site do Tribunal de Contas do



MUNICÍPIO DE FRANCISCO BELTRÃO

Estado do Paraná

FOLHA DE ATA Nº 071/2017

ATA DA SESSÃO PÚBLICA DO PREGÃO PRESENCIAL Nº 034/2017. OBJETO: CONTRATAÇÃO DE EMPRESA PARA EXECUÇÃO DE SERVIÇOS DE TOPOGRAFIA, PARA ATENDIMENTO ÀS NECESSIDADES DO MUNICÍPIO.

Estado do Paraná TCE, não foi encontrado registro da participante. Findo o Credenciamento, foi recebida a Declaração de Pleno Atendimento aos Requisitos de Habilitação, que estando em conformidade com o edital. Foram então recebidos os envelopes de Proposta e Documentação de habilitação de todas as licitantes devidamente credenciadas. Os documentos até então apresentados foram verificados e rubricados pela pregoeira e equipe de apoio e passados aos presentes e credenciados para vista e rubrica. Atendidas as condições do edital até o momento, a pregoeira e equipe de apoio procedera com a abertura dos envelopes nº 1 - de proposta. Conferida a proposta impressa verificou que as licitantes atenderam as condições do edital quanto à elaboração da proposta com o valor por ITEM. Aceita a proposta, a seguir foram inseridos os dados da proposta entregue por meio eletrônico no programa de apuração e adequado de forma a atender o disposto no edital e interesse da licitante conforme já disposto nesta ata. Selecionada a proposta, a pregoeira deu início a sessão de lances verbais para obtenção do menor preço e negociação dos itens constantes do Termo de Referência Anexo I do Edital, convidando os representantes das empresas classificadas à oferecer seus lances. Ocorrida apuração e encerrada a fase de lances e negociação, resultaram vencedoras as empresas: ARAUCARIA PROJETOS AMBIENTAIS LTDA – ME, no LOTE 01 itens 001, 004 e 006 e LOTE 02 item 02. AX AMBIENTAL ENGENHARIA E TOPOGRAFIA LTDA – ME no LOTE 01 itens 002; 003 e 007 e LOTE 02 item 001. L 2 TOPOGRAFIA LTDA no LOTE 01 item 03 e LOTE 02 item 03. Totalizando R\$ 159.101,00 (cento e cinquenta e nove mil cento e um reais). Seguem relatórios em anexo que passam a fazer parte desta ata. Logo em seguida iniciou a segunda fase do certame, foram abertos os envelopes de nº 2 “Habilitação”. Os representantes das licitantes V D HORNY – SERVIÇOS DE TOPOGRAFIA E ENGENHARIA EPP, GEO-TOP TECNOLOGIA DE PRECISÃO LTDA, AGROCAP CONSULTORIA E ASSESSORIA LTDA e LCS TOPOGRAFIA, CARTOGRAFIA E GEODÉSIA LTDA EPP ausentaram-se da sessão antes do término e sem verificar e rubricar os documentos de habilitação das licitantes vencedoras, restando ausente o direito de interposição de recurso e questionamentos. A pregoeira foi questionada referente aos valores finais ofertados, sendo que a mesma informou que repassará a informação aos fiscais do contrato. Após abrir os envelopes, a pregoeira comunicou que a sessão retornaria às 13:30 horas, sendo que apenas os representantes das empresas L2 TOPOGRAFIA LTDA, ARAUCARIA PROJETOS AMBIENTAIS LTDA ME, E.M.P PIGOSSO & CIA LTDA ME , TOPOGRAFIA IGUAÇU LTDA e BACH LEVANTAMENTOS TOPOGRAFICOS LTDA ME. A pregoeira iniciou com a conferência dos documentos, sendo que verificado os documentos das vencedoras foi constatado que as licitantes ARAUCARIA PROJETOS AMBIENTAIS LTDA – ME e AX AMBIENTAL ENGENHARIA E TOPOGRAFIA LTDA – ME não apresentaram atribuição técnica na Certidão de Registro do Profissional técnico no CREA para exercer serviços de georreferenciamento imóveis rurais e urbanos, obrigatórios para os itens 03, 04, 06 do lote 01 e itens 01, 02, 03 do lote 02. A pregoeira confirmou os requisitos técnicos com a Secretaria de Urbanismo, sendo que para o cumprimento do serviço conforme disposto em edital, o Geógrafo da Prefeitura confirmou a necessidade do documento. Desta forma, as licitantes ARAUCARIA PROJETOS AMBIENTAIS LTDA – ME e AX AMBIENTAL ENGENHARIA E TOPOGRAFIA LTDA – ME restam inabilitados para os itens. A pregoeira reiniciou a fase de lances, classificando as licitantes presentes no certame. Ocorrida apuração e encerrada a fase de lances e negociação, resultaram vencedoras as empresas: ARAUCARIA PROJETOS AMBIENTAIS LTDA – ME, no LOTE 01 item 001; AX AMBIENTAL ENGENHARIA E TOPOGRAFIA LTDA – ME no LOTE 01 itens 002; 005 e 007; E. M. P. PIGOSSO E CIA LTDA ME no LOTE 01 item 006 e LOTE 02 item 002 e L 2 TOPOGRAFIA



MUNICÍPIO DE FRANCISCO BELTRÃO


Estado do Paraná


FOLHA DE ATA Nº 072/2017

ATA DA SESSÃO PÚBLICA DO PREGÃO PRESENCIAL Nº 034/2017. OBJETO: CONTRATAÇÃO DE EMPRESA PARA EXECUÇÃO DE SERVIÇOS DE TOPOGRAFIA, PARA ATENDIMENTO ÀS NECESSIDADES DO MUNICÍPIO.

LTDA no LOTE 01 itens 003 e 004 e LOTE 02 itens 001 e 003. **Totalizando R\$ 166.782,00 (cento e sessenta e seis reais e setecentos e oitenta e dois reais)**. Conferidos os demais documentos das licitantes, constatou-se que cumpriram com todas as exigências do edital e foram declaradas habilitadas. A pregoeira indagou os participantes sobre a intenção de interposição de recurso, sendo que o representante da empresa ARAUCARIA PROJETOS AMBIENTAIS LTDA – ME manifestou intenção de interposição de recurso, que tem o prazo de 03 dias corridos para realização do mesmo. Sendo assim os itens não foram adjudicados às vencedoras. A pregoeira solicitou as vencedoras o envio da proposta final com valores atualizados conforme as lances verbais, no prazo de 48 horas e informou que após a adjudicação e homologação do Pregão pelo Prefeito Municipal. A assinatura do contrato, o qual será encaminhado via endereço eletrônico de e-mail, competindo aos contratados a impressão e assinatura do instrumento em 02 (duas) vias, providenciando a entrega da via original no Departamento de Licitações da Prefeitura Municipal, em até 05 (cinco) dias após o seu recebimento. Encerrada a sessão às quatorze horas e quarenta minutos, foi lavrada esta Ata, que vai assinada pelos participantes.


Nádia Ap. Dall Agnol
Pregoeira


Isabel Cristina Paini
Membro da equipe de apoio


Mario Cesar de Medeiros Coelho
SETA SERVIÇOS TÉCNICOS E
AGRIMENSURA LTDA EPP


Fernando Matciulevicz
MATCIULEVICZ & CIA LTDA


Renildo Felipe Diogo
V. A. AURESCO JUNIOR ASSESSORIA E
SERVIÇOS ME


Everton Pigosso
E.M.P PIGOSSO & CIA LTDA ME


Maicon Cesar Galvan
AX AMBIENTAL ENGENHARIA E
TOPOGRAFIA LTDA ME


Wilson Bach
BACH LEVANTAMENTOS
TOPOGRAFICOS LTDA ME


Davi Aurelio Lorenzetti
L2 TOPOGRAFIA LTDA


Gustavo de Moura Baczinski
BACZINSKI E BACZINSKI LTDA ME


Everlon Cacio Gasparetto
TOPOGRAFIA IGUAÇU LTDA


Antonio Daniel Vieira da Luz
ARAUCARIA PROJETOS AMBIENTAIS
LTDA ME



MUNICÍPIO DE FRANCISCO BELTRÃO

Estado do Paraná

FOLHA DE ATA Nº 073/2017

ATA DA SESSÃO PÚBLICA DO PREGÃO PRESENCIAL Nº 034/2017. OBJETO: CONTRATAÇÃO DE EMPRESA PARA EXECUÇÃO DE SERVIÇOS DE TOPOGRAFIA, PARA ATENDIMENTO ÀS NECESSIDADES DO MUNICÍPIO.

José Renato Gonçalves Fonseca
GEO-TOP TECNOLOGIA DE PRECISÃO
LTDA

Paulo Cesar Calgarotto
CCPR ENGENHARIA E SOLUÇÕES
AMBIENTAIS LTDA EPP

Vitor Danilo Horny Junior
V D HORNY – SERVIÇOS DE
TOPOGRAFIA E ENGENHARIA EPP


Fabricio Borges Paiva
AGROCAP CONSULTORIA E
ASSESSORIA LTDA

Ivan Rodrigo Dal Berti
IVAN RODRIGO DAL-BERTI & CIA LTDA

Maria Rozalina Arend
LCS TOPOGRAFIA, CARTOGRAFIA E
GEODÉSIA LTDA EPP

Agnaldo Valeri de Jesus
ENGETOL ENGENHARIA E TOPOGRAFIA
LTDA

Alberto Afonso Guollo
ALBERTO AFONSO GUOLLO EIRELI
ME


Evandro Marcos Barivieira
Geógrafo da Prefeitura Municipal de
Francisco Beltrão



Município de Francisco Beltrão - 2017
Classificação por Fornecedor
Pregão 34/2017

Equipiano

Página:1

Item	Produto/Serviço	UN.	Quantidade	Status	Marca	Preço Unitário	Preço Total	Sel
Fornecedor: 127421-0 ARAUCARIA PROJETOS AMBIENTAIS LTDA - ME CNPJ: 18.904.137/0001-36 Telefone: 46 9976 3710 Status: Classificado							8.985,00	
Representante: 127563-1 ANTONIO DANIEL VIEIRA DA LUZ								
Lote 001 - Lote 001							8.985,00	
001	53729 Levantamento topográfico planialtimétrico cad	LT	15,00	Classificado	ARAUCARIA PROJ.	599,00	8.985,00	*
Fornecedor: 129364-8 AX AMBIENTAL ENGENHARIA E TOPOGRAFIA LTDA - ME CNPJ: 19.762.915/0001-81 Telefone: 46 3523 0801 Status: Classificado							27.940,00	
Representante: 114357-3 MAICON CESAR GALVAN								
Lote 001 - Lote 001							27.940,00	
002	53730 Demarcação de lotes urbanos.	LT	100,00	Classificado	AX AMBIENTAL	145,00	14.500,00	*
005	53735 Elaboração de Cadastro Ambiental Rural - CAR	UN	30,00	Classificado	AX AMBIENTAL	270,00	8.100,00	*
007	53738 Batimetria ou topobatimétrico cadastral.	MEL	300,00	Classificado	AX AMBIENTAL	17,80	5.340,00	*
Fornecedor: 179918-5 E. M. P. PIGOSSO E CIA LTDA ME CNPJ: 17.617.250/0001-78 Telefone: Status: Classificado							51.385,00	
Lote 001 - Lote 001							9.135,00	
006	53736 Levantamento topográfico planimétrico cadastr	LT	15,00	Classificado	VALE TOPOGRAFIA E	609,00	9.135,00	*
Lote 002 - Lote 002							42.250,00	
002	53732 Levantamento topográfico planialtimétrico e c	LT	250,00	Classificado	VALE TOPOGRAFIA E	169,00	42.250,00	*
Fornecedor: 114210-1 L 2 TOPOGRAFIA LTDA CNPJ: 11.507.182/0001-08 Telefone: 3523 3206 Status: Classificado							78.472,00	
Representante: 1554-7 DAVI AURÉLIO LORENZETTI								
Lote 001 - Lote 001							13.972,00	
003	53733 Levantamento topográfico planialtimétrico e c	LT	50,00	Classificado	L2	179,00	8.950,00	*
004	53734 Levantamento topográfico planimétrico cadastr	HA	30,00	Classificado	L2	167,40	5.022,00	*
Lote 002 - Lote 002							64.500,00	
001	53731 Levantamento topográfico planialtimétrico e p	LT	250,00	Classificado	L2	138,00	34.500,00	*
003	53737 Levantamento topográfico planimétrico cadastr	LT	50,00	Classificado	L2	600,00	30.000,00	*
VALOR TOTAL:							166.782,00	

[Handwritten signatures and initials in blue ink]

[Handwritten signature]

[Handwritten mark]